Conselleria d'Infraestructures, Territori i Medi Ambient

ORDE 16/2013, de 25 de juliol, de la Conselleria d'Infraestructures, Territori i Medi Ambient, per la qual es declaren set noves microreserves de flora a la província de València i es modifiquen les ordes de declaració de microreserves de flora de 4 de maig de 1999, 6 de novembre de 2000, 22 d'octubre de 2002 i 24 d'octubre de 2003. [2013/8109]

Per mitjà del Decret 218/1994, de 17 d'octubre, del Govern Valencià (DOGV 2379, 03.11.1994), es va crear la figura de protecció d'espècies denominada microreserva vegetal. L'Orde de 7 de desembre de 1995, de la Conselleria d'Agricultura i Medi Ambient (DOGV 2658, 02.01.1995), va establir la regulació de la senyalització d'estes microreserves. El Decret 70/2009, de 22 de maig, del Consell, pel qual es crea i regula el Catàleg Valencià d'Espècies de Flora Amenaçada i es regulen mesures addicionals de conservació (DOCV 6021, de 26 de maig de 2009) ha modificat parcialment les dues normes anteriors.

Les prospeccions de les poblacions dels tàxons vegetals endèmics, rars o amenaçats en l'àmbit de la Comunitat Valenciana han definit les parcel·les que es consideren òptimes per a formar part de la xarxa de microreserves de flora. El seguiment de les microreserves ha permés detectar la necessitat d'ampliar-ne algunes per a incloure-hi poblacions vegetals perifèriques d'interés.

Durant la tramitació d'esta orde s'han complit els passos procedimentals establits en l'article quint del Decret 218/1994, modificat parcialment per la disposició final primera del Decret 70/2009, i totes les microreserves que es declaren complixen els requisits exigits en l'article tercer del Decret 218/1994.

Per això i a proposta de la Direcció General de Medi Natural, fent ús de les facultats que tinc atribuïdes per l'article 37 de la Llei 5/1983, de 30 de desembre, del Consell, modificada per a Llei 12/2001, de 20 de març,

ORDENE

Article 1. Microreserves de flora que es declaren

1. Es declaren les microreserves de flora següents a la província de València:

– Barranco del Saladillo (Puebla de San Miguel).
– Cañada Real de San Benito (Ayora).
– Els Cingles (Llaurí).
– Font Amarga (Villanueva de Castellón).
– Fuente Grande (Jalance).
– La Alhóndiga (Chiva).
– Serra de Perenxisa (Torrent).

2. Estes microreserves queden definides en l'annex I, on s'especifiquen els termes següents:

Denominació.
Límits.
Superfície projectada, expressada en hectàrees.
Terme municipal.
Titularitat del terreny.

Espècies i unitats de vegetació que són objecte prioritari de conservació. Per a les unitats de vegetació s'especifica el corresponent Codi Natura 2000 de la Directiva 92/43/CEE i de la Llei 42/2007, de 13 de desembre, del Patrimoni Natural i la Biodiversitat. Els hàbitats prioritaris en l'àmbit de la Unió Europea estan marcats amb un asterisc.

Pla de gestió, actuacions de conservació i limitacions d'ús.

En l'annex III s'inclouen mapes d'ubicació i de delimitació de les microreserves que es declaren.

Article 2. Elements exclosos de les microreserves

No es consideren com a part de les microreserves, les pistes forestals o carreteres i les construccions (edificacions, vèrtexs geodèsics, antenes, etc.) preexistents dins dels límits establits per a cada una d'estes.

Consellería de Infraestructuras, Territorio y Medio Ambiente

ORDEN 16/2013, de 25 de julio, de la Consellería de Infraestructuras, Territorio y Medio Ambiente, por la que se declaran siete nuevas microrreservas de flora en la provincia de Valencia y se modifican las órdenes de declaración de microrreservas de flora de 4 de mayo de 1999, 6 de noviembre de 2000, 22 de octubre de 2002 y 24 de octubre de 2003. [2013/8109]

Mediante el Decreto 218/1994, de 17 de octubre, del Gobierno Valenciano (DOGV 2379, 03.11.1994), se creó la figura de protección de especies denominada microrreserva vegetal. La Orden de 7 de diciembre de 1995, de la Conselleria de Agricultura y Medio Ambiente (DOGV 2658, 02.01.1995), estableció la regulación de la señalización de estas microrreservas. El Decreto 70/2009, de 22 de mayo, del Consell, por el que se crea y regula el Catálogo Valenciano de Especies de Flora Amenazada y se regulan medidas adicionales de conservación (DOCV 6021, 26.05.2009) ha modificado parcialmente las dos normas anteriores.

Las prospecciones de las poblaciones de los taxones vegetales endémicos, raros o amenazados en el ámbito de la Comunidad Valenciana han definido las parcelas que se consideran óptimas para formar parte de la red de microrreservas de flora. El seguimiento de las microrreservas ha permitido detectar la necesidad de ampliar algunas para incluir poblaciones vegetales periféricas de interés.

Durante la tramitación de la presente orden se han cumplido los pasos procedimentales establecidos en el artículo quinto del Decreto 218/1994, modificado parcialmente por la disposición final primera del Decreto 70/2009, y todas las microrreservas que se declaran cumplen los requisitos exigidos en el artículo tercero del Decreto 218/1994.

Por todo lo anterior y a propuesta de la Dirección General de Medio Natural, en uso de las facultades que tengo atribuidas por el artículo 37 de la Ley 5/1983, de 30 de diciembre, del Consell, modificada para Ley 12/2001, de 20 de marzo,

ORDENO

Artículo 1. Microrreservas de flora que se declaran

1. Se declaran las microrreservas de flora siguientes en la provincia de Valencia:

– Barranco del Saladillo (Puebla de San Miguel).
– Cañada Real de San Benito (Ayora).
– Els Cingles (Llaurí).
– Font Amarga (Villanueva de Castellón).
– Fuente Grande (Jalance).
– La Alhóndiga (Chiva).
– Serra de Perenxisa (Torrent).

2. Estas microrreservas quedan definidas en el anexo Y, donde se especifican los siguientes términos:

Denominación.
Límites.
Superficie proyectada, expresada en hectáreas.
Término municipal.
Titularidad del terreno.

Especies y unidades de vegetación que son objeto prioritario de conservación. Para las unidades de vegetación se especifica el correspondiente Código Natura 2000 de la Directiva 92/43/CEE y de la Ley 42/2007, de 13 de diciembre, del Patrimonio Natural y la Biodiversidad. Los hábitats prioritarios en el ámbito de la Unión Europea están marcados con un asterisco.

Plan de gestión, actuaciones de conservación y limitaciones de uso.

En el anexo III se incluyen mapas de ubicación y de delimitación de las microrreservas que se declaran.

Artículo 2. Elementos excluidos de las microrreservas

No se consideran como parte de las microrreservas, las pistas forestales o carreteras y las construcciones (edificaciones, vértices geodésicos, antenas, etc.) preexistentes dentro los límites establecidos para cada una de estas.

Article 3. Senyalització

D'acord amb l'Orde de 7 de desembre de 1995, de la Conselleria de Agricultura i Medi Ambient, per la qual es regula la senyalització de les microreserves (DOGV 2658, 02.01.1995), modificada parcialment pel Decret 70/2009 (DOCV 6021, 26.05.2009), s'instal·laran els corresponents senyals i elements d'indicació de límits.

Article 4. Plans de gestió

Sense minva de la possibilitat d'aplicar altres mesures addicionals, la conservació de la microreserva comportarà l'execució de les actuacions indicades en els plans de gestió, dins de les possibilitats que permeten les lleis anuals de pressupostos generals de la Generalitat Valenciana. Igualment, per a la seua adequada conservació i gestió, en els plans de gestió s'establixen limitacions d'ús.

Article 5. Compatibilitat amb l'activitat cinegètica

L'existència de la microreserva no implica la prohibició per a l'exercici de la caça.

Article 6. Prohibicions generals

Per a evitar el trepig generalitzat de les microreserves, que podria perjudicar el desenrotllament normal de las poblacions de plantes rares, endèmiques o amenaçades, queda prohibit eixir-se'n de les sendes o camins existents. Atés el paper substancial que els invertebrats i els fongs juguen a la hora d'assegurar el correcte funcionalisme de les microreserves, en queda prohibida la captura o recol·lecció. Es podran autoritzar excepcions a estes prohibicions generals amb fins educatius, científics o conservacionistes. Queda prohibida la realització de senyals amb pintura o altres materials indelebles a les microreserves, a excepció de la senyalització de sendes inscrites al Registre Públic de Senders de la Comunitat Valenciana creat pel Decret 179/2004, de 24 de setembre, del Consell de la Generalitat Valenciana.

Article 7. Titularitat de la gestió

Correspon la gestió d'estes microreserves a la Direcció Territorial de València de la Conselleria competent en matèria de protecció de flora silvestre, sense perjudici de les activitats que puguen realitzar els titulars dels terrenys en el marc del pla de gestió de cada microreserva. Igualment, correspon a la Direcció Territorial concedir les autoritzacions corresponents per a activitats educatives, científiques i conservacionistes que s'han de fer a la microreserva, o per a l'alçament excepcional de les prohibicions establides en esta orde. En el cas que es tracte de peticions d'activitats per a diverses zones entre les quals estiga inclosa la microreserva, i que afecten dues o més províncies, correspon concedir les autoritzacions a la Direcció General de Gestió del Medi Natural.

DISPOSICIONS FINALS

Primera. Modificació de l'Orde de 4 de maig de 1999

Es modifica l'annex I de l'Orde de 4 de maig de 1999, de la Conselleria de Medi Ambient, per la qual es declaren 33 microreserves vegetals a la província d'Alacant i 29 microreserves vegetals a la província de València (DOGV 3505, 28.05.1999) en el sentit d'ampliar de 1,8 hectàrees (18,460 hectàrees que apareix erròniament a l'Orde) a 3,2 hectàrees l'àmbit de la microreserva de flora Marjal dels Moros-A i de 0,92 hectàrees a 12,6 hectàrees l'àmbit de la microreserva de flora del Puntal de l'Abella. Els nous límits s'establixen en l'annex II d'esta orde. En l'annex III s'inclou els mapes d'ubicació i de delimitació de les dues microreserves.

Segona. Modificació de l'Orde de 6 de novembre de 2000

Es modifica l'annex I de l'Orde de 6 de novembre de 2000, de la Conselleria de Medi Ambient, per la qual es declaren 23 microreserves vegetals a la província de València (DOGV 3928, 30.01.2001) en el sentit d'ampliar de 3,5 hectàrees a 10,3 hectàrees l'àmbit de la microreserva de flora Font del Cirer i de 3,22 hectàrees a 15,8 hectàrees l'àmbit de la microreserva de flora Ombria del Buixcarró. Els nous límits s'establixen en l'annex II d'esta orde. En l'annex III s'inclou els mapes d'ubicació i de delimitació de les dues microreserves.

Artículo 3. Señalización

De conformidad con la Orden de 7 de diciembre de 1995, de la Conselleria de Agricultura y Medio Ambiente, por la que se regula la señalización de las microrreservas (DOGV 2658, 02.01.1995), modificada parcialmente por el Decreto 70/2009 (DOCV 6021, 26.05.2009), se instalarán las correspondientes señales y elementos de indicación de límites.

Artículo 4. Planes de gestión

Sin menoscabo de la posibilidad de aplicar otras medidas adicionales, la conservación de la microrreserva comportará la ejecución de las actuaciones indicadas en los planes de gestión, dentro de las posibilidades que permiten las leyes anuales de presupuestos generales de la Generalitat Valenciana. Igualmente, para su adecuada conservación y gestión, en los planes de gestión se establecen limitaciones de uso.

Artículo 5. Compatibilidad con la actividad cinegética

La existencia de la microrreserva no implica la prohibición para el ejercicio de la caza.

Artículo 6. Prohibiciones generales

Para evitar el pisoteo generalizado de las microrreservas, que podría perjudicar el desarrollo normal de las poblaciones de plantas raras, endémicas o amenazadas, queda prohibido salirse de los senderos o caminos existentes. Dado el papel sustancial que los invertebrados y los hongos desempeñan a la hora de asegurar el correcto funcionalismo de las microrreservas, queda prohibida la captura o recolección de los mismos. Se podrán autorizar excepciones a estas prohibiciones generales con fines educativos, científicos o conservacionistas. Queda prohibida la realización de señales con pintura u otros materiales indelebles en las microrreservas, a excepción de la señalización de senderos inscritos en el Registro Público de Senderos de la Comunidad Valenciana creado por el Decreto 179/2004, de 24 de septiembre, del Consell de la Generalitat Valenciana.

Artículo 7. Titularidad de la gestión

Corresponde la gestión de estas microrreservas a la Dirección Territorial de Valencia de la conselleria competente en materia de protección de flora silvestre, sin perjuicio de las actividades que puedan realizar los titulares de los terrenos en el marco del plan de gestión de cada microrreserva. Igualmente, corresponde a la Dirección Territorial conceder las autorizaciones correspondientes para actividades educativas, científicas y conservacionistas que se deben hacer en la microrreserva, o para el alzamiento excepcional de las prohibiciones establecidas en esta orden. En caso de que se trate de peticiones de actividades para diversas zonas entre las que esté incluida la microrreserva, y que afecten a dos o más provincias, corresponde conceder las autorizaciones a la Dirección General de Gestión del Medio Natural.

DISPOSICIONES FINALES

Primera. Modificación de la Orden de 4 de mayo de 1999

Se modifica el anexo Y de la Orden de 4 de mayo de 1999, de la Conselleria de Medio Ambiente, por la que se declaran 33 microrreservas vegetales en la provincia de Alicante y 29 microrreservas vegetales en la provincia de Valencia (DOGV 3505, 28.05.1999) en el sentido de ampliar de 1,8 hectáreas (18,460 hectáreas que aparece erróneamente en la Orden) a 3,2 hectáreas el ámbito de la microrreserva de flora Marjal dels Moros y de 0,92 hectáreas a 12,6 hectáreas el ámbito de la microrreserva de flora del Puntal de l'Abella. Los nuevos límites se establecen en el anexo II de esta orden. En el anexo III se incluye los mapas de ubicación y de delimitación de las dos microrreservas.

Segunda. Modificación de la Orden de 6 de noviembre de 2000

Se modifica el anexo Y de la Orden de 6 de noviembre de 2000, de la Conselleria de Medio Ambiente, por la que se declaran 23 microrreservas vegetales en la provincia de Valencia (DOGV 3928, 30.01.2001) en el sentido de ampliar de 3,5 hectáreas a 10,3 hectáreas el ámbito de la microrreserva de flora Font del Cirer y de 3,22 hectáreas a 15,8 hectáreas el ámbito de la microrreserva de flora Ombria del Buixcarró. Los nuevos límites se establecen en el anexo II de esta orden. En el anexo III se incluye los mapas de ubicación y de delimitación de las dos microrreservas.

Tercera. Modificació de l'Orde de 22 d'octubre de 2002

Es modifica l'annex I de l'Orde de 22 d'octubre de 2002, de la Conselleria de Medi Ambient, per la qual es declaren 22 microreserves vegetals a la província de València (DOGV 4390, 02.12.2002) en el sentit d'ampliar de 8,85 hectàrees a 17,7 hectàrees l'àmbit de la microreserva de flora El Chorrillo i de 9,26 hectàrees a 12,8 hectàrees l'àmbit de la microreserva de flora Fuente del Señor. Els nous límits s'establixen en l'annex II d'esta orde. En l'annex III s'inclou els mapes d'ubicació i de delimitació de les dues microreserves.

Quarta. Modificació de l'Orde de 24 d'octubre de 2003

Es modifica l'annex de l'Orde de 24 d'octubre de 2003, de la Conselleria de Territori i Habitatge, per la qual es declaren 12 microreserves vegetals a la província de València (DOGV núm. 4630, de 14.11.2003) en el sentit d'ampliar de 6,3 hectàrees a 6,8 hectàrees l'àmbit de la microreserva de flora Camino Rampete. Els nous límits s'establixen en l'annex II d'esta orde. En l'annex III s'inclou el mapa d'ubicació i de delimitació de la microreserva.

Quinta. Entrada en vigor

Esta orde entrarà en vigor l'endemà de la publicació en el *Diari Oficial de la Comunitat Valenciana*.

València, 25 de juliol de 2013

La consellera d'Infraestructures, Territori i Medi Ambient,
ISABEL BONIG TRIGUEROS

ANNEX I

Definició de les noves microreserves de flora i dels plans de gestió

MICRORESERVA DE FLORA: BARRANCO DEL SALADILLO

Límits: La microreserva queda delimitada pel polígon els vèrtexs del qual tenen les coordenades UTM següents (fus 30, datum ETRS89):

Vèrtex	*X*	*Y*
1	663928	4437196
2	663936	4437187
3	663855	4437150
4	663685	4437168
5	663547	4436596
6	663068	4436466
7	663677	4437247
8	663852	4437192

Superfície: 16,2 ha.

Terme Municipal: Puebla de San Miguel.

Titularitat: Forest propietat de l'Ajuntament de Puebla de San Miguel, denominat Puebla de San Miguel, núm. 55 del Catàleg de Forests d'Utilitat Pública.

Espècies prioritàries: *Vitaliana primuliflora subsp. assoana, Ribes uva-crispa, Berberis hispanica subsp. seroi, Juniperus thurifera, Biscutella turolensis, Dianthus turolensis, Galium idubedae, Juniperus sabina, Thymus godayanus, Cystopteris fragilis.*

Unitats de vegetació prioritàries:

Boscos endèmics de *Juniperus ssp*. (codi Natura 2000: 9560*).

Prats secs seminaturals i fàcies de matoll sobre substrats calcaris (*Festuco-Brometalia*) (codi Natura 2000: 6210).

Pla de gestió.

Actuacions de conservació:

Instal·lació d'un cartell informatiu amb recomanacions.

Col·locació i manteniment dels piquets perimetrals de la microreserva.

Cens i seguiment periòdic de les poblacions de *Vitaliana primuliflora* subsp. *assoana* i de *Ribes uva-crispa*

Limitacions d'ús:

Tercera. Modificación de la Orden de 22 de octubre de 2002

Se modifica el anexo Y de la Orden de 22 de octubre de 2002, de la Conselleria de Medio Ambiente, por la que se declaran 22 microrreservas vegetales en la provincia de Valencia (DOGV 4390, 02.12.2002) en el sentido de ampliar de 8,85 hectáreas a 17,7 hectáreas el ámbito de la microrreserva de flora El Chorrillo y de 9,26 hectáreas a 12,8 hectáreas el ámbito de la microrreserva de flora Fuente del Señor. Los nuevos límites se establecen en el anexo II de esta orden. En el anexo III se incluye los mapas de ubicación y de delimitación de las dos microrreservas.

Cuarta. Modificación de la Orden de 24 de octubre de 2003

Se modifica la anexo de la Orden de 24 de octubre de 2003, de la Conselleria de Territorio y Vivienda, por la que se declaran 12 microrreservas vegetales a la provincia de Valencia (DOGV 4630, 14.11.2003) en el sentido de ampliar de 6,3 hectáreas a 6,8 hectáreas el ámbito de la microrreserva de flora Camino Rampete. Los nuevos límites se establecen en el anexo II de esta orden. En el anexo III se incluye el mapa de ubicación y de delimitación de la microrreserva.

Quinta. Entrada en vigor

Esta orden entrará en vigor el día siguiente de su publicación en el *Diario Oficial de la Comunitat Valenciana*.

Valencia, 25 de julio de 2013

La consellera de Infraestructuras, Territorio y Medio Ambiente,
ISABEL BONIG TRIGUEROS

ANEXO I

Definición de las nuevas microrreservas de flora y de los planes de gestión

MICRORESERVA DE FLORA: BARRANCO DEL SALADILLO

Límites: La microrreserva queda delimitada por el polígono cuyos vértices tienen las coordenadas UTM siguientes (huso 30, datum ETRS89):

Vértice	*X*	*Y*
1	663928	4437196
2	663936	4437187
3	663855	4437150
4	663685	4437168
5	663547	4436596
6	663068	4436466
7	663677	4437247
8	663852	4437192

Superficie: 16,2 ha.

Término municipal: Puebla de San Miguel.

Titularidad: monte propiedad del Ayuntamiento de Puebla de San Miguel, denominado Puebla de San Miguel, núm. 55 del Catálogo de Montes de Utilidad Pública.

Especies prioritarias: *Vitaliana primuliflora subsp. assoana, Ribes uva-crispa, Berberis hispánica subsp. seroi, Juniperus thurifera, Biscutella turolensis, Dianthus turolensis, Galium idubedae, Juniperus sabina, Thymus godayanus, Cystopteris fragilis*.

Unidades de vegetación prioritarias:

Bosques endémicos de *Juniperus ssp*. (Código Natura 2000: 9560*).

Prados secos seminaturales y facies de matorral sobre sustratos calcáreos (*Festuco-Brometalia*) (código Natura 2000: 6210).

Plan de gestión.

Actuaciones de conservación:

Instalación de un cartel informativo con recomendaciones.

Colocación y mantenimiento de los piquetes perimetrales de la microrreserva.

Censo y seguimiento periódico de las poblaciones de *Vitaliana primuliflorasubsp*. *assoana* y de *Ribes uva-crispa*

Limitaciones de uso:

Els projectes de millora, ampliació o modificació del traçat del camí d'accés a la microreserva hauran d'evitar la producció d'alteracions significatives en la microreserva.

No es pot realitzar a la microreserva cap activitat que comporte la remoció del substrat o un dany a les plantes, inclosa la recol·lecció de qualsevol tipus de material vegetal que tinga una finalitat diferent a la científica.

En el cas que l'aprofitament ramader ocasione danys en la microreserva a causa de la brostejada intensiva de les espècies de major interés o per remoció i nitrificació excessiva del substrat, es podran establir mesures per a evitar o reduir l'impacte.

MICRORESERVA DE FLORA: CAÑADA REAL DE SAN BENITO

Límits: La microreserva comprén la totalitat de la parcel·la 9002 del polígon 103 de cadastre vigent d'Ayora.

Superfície: 3,8 ha.

Terme Municipal: Ayora.

Titularitat: Generalitat Valenciana.

Espècies prioritàries: *Achillea santolinoides*, *Sideritis tragoriganum* subsp. *mugronensis*

Unitats de vegetació prioritàries:

Zones subestèpiques de gramínies i anuals del *Thero-Brachypodietea* (codi Natura 2000: 6220*).

Pla de gestió.

Actuacions de conservació:

Instal·lació d'un cartell informatiu amb recomanacions.

Col·locació i manteniment dels piquets perimetrals de la microreserva.

Cens i seguiment periòdic de la població de *Achillea santolinoides*.

Limitacions d'ús:

No es pot realitzar a la microreserva cap activitat que comporte la remoció del substrat o un dany a les plantes, inclosa la recol·lecció de qualsevol tipus de material vegetal que tinga una finalitat diferent a la científica.

Els projectes de millora, ampliació o modificació del traçat de la carretera que transcorre paral·lela a la microreserva hauran d'evitar la producció d'alteracions significatives en la microreserva.

Queda prohibit l'abocament d'escombraries a l'interior de la microreserva.

Queda prohibit circular amb bicicletes i vehicles amb motor per l'interior de la microreserva.

MICRORESERVA DE FLORA: ELS CINGLES

Límits: La microreserva queda delimitada pel polígon els vèrtexs del qual tenen les coordenades UTM següents (fus 30, datum ETRS89):

Vèrtex	*X*	*Y*
1	729486	4333870
2	729786	4333817
3	730153	4333590
4	730006	4333392
5	729871	4333442
6	729804	4333524
7	729569	4333646
8	729504	4333730

Superfície: 15,4 ha

Terme Municipal: Llaurí

Titularitat: Ajuntament de Llaurí

Espècies prioritàries: *Antirrhinum valentinum*, *Pteris vittata*, *Laurus nobilis*, *Anarrhinum laxiflorum*, *Trisetum velutinum subsp. cavanillesianum*, *Peucedanum officinale subsp. stenocarpum*, *Arenaria valentina*, *Teucrium buxifolium subsp. buxifolium*, *Campanula hispanica*, *Asplenium trichomanes subsp. inexpectans*.

Unitats de vegetació prioritàries:

Matolls arborescents amb *Laurus nobilis* (codi Natura 2000: 5230*)

Pendents rocallosos calcaris amb vegetació casmofítica (codi Natura 2000: 8210).

Pla de gestió.

Los proyectos de mejora, ampliación o modificación del trazado del camino de acceso a la microrreserva deberán evitar la producción de alteraciones significativas en la microrreserva.

No se puede realizar en la microrreserva ninguna actividad que comporte la remoción del sustrato o un daño a las plantas, incluida la recolección de cualquiera tipo de material vegetal que tenga una finalidad diferente a la científica.

En caso de que el aprovechamiento ganadero ocasione daños en la microrreserva a causa del ramoneo intensivo de las especies de mayor interés o por remoción y nitrificación excesiva del sustrato, se podrán establecer medidas para evitar o reducir el impacto.

MICRORESERVA DE FLORA: CAÑADA REAL DE SAN BENITO

Límites: La microrreserva comprende la totalidad de la parcela 9002 del polígono 103 del catastro vigente de Ayora.

Superficie: 3,8 ha.

Término municipal: Ayora.

Titularidad: Generalitat Valenciana.

Especies prioritarias: *Achillea santolinoides*, *Sideritis tragoriganumsubsp. mugronensis*

Unidades de vegetación prioritarias:

Zonas subesteparias de gramíneas y anuales del *Thero-Brachypodietea* (código Natura 2000: 6220*).

Plan de gestión.

Actuaciones de conservación:

Instalación de un cartel informativo con recomendaciones.

Colocación y mantenimiento de los piquetes perimetrales de la microrreserva.

Censo y seguimiento periódico de la población de *Achillea santolinoides*.

Limitaciones de uso:

No se puede realizar en la microrreserva ninguna actividad que comporte la remoción del sustrato o un daño a las plantas, incluida la recolección de cualquiera tipo de material vegetal que tenga una finalidad diferente a la científica.

Los proyectos de mejora, ampliación o modificación del trazado de la carretera que transcurre paralela a la microrreserva deberán evitar la producción de alteraciones significativas en la microrreserva.

Queda prohibido el vertido de basuras al interior de la microrreserva.

Queda prohibido circular con bicicletas y vehículos con motor por el interior de la microrreserva.

MICRORESERVA DE FLORA: ELS CINGLES

Límites: La microrreserva queda delimitada por el polígono cuyos vértices tienen las coordenadas UTM siguientes (huso 30, datum ETRS89):

Vértice	*X*	*Y*
1	729486	4333870
2	729786	4333817
3	730153	4333590
4	730006	4333392
5	729871	4333442
6	729804	4333524
7	729569	4333646
8	729504	4333730

Superficie: 15,4 ha

Término municipal: Llaurí

Titularidad: Ayuntamiento de Llaurí

Especies prioritarias: *Antirrhinum valentinum*, *Pteris vittata*, *Laurus nobilis*, *Anarrhinum laxiflorum*, *Trisetum velutinum subsp. cavanillesianum*, *Peucedanum officinale subsp. stenocarpum*, *Arenaría valentina*, *Teucrium buxifolium subsp. buxifolium*, *Campánula hispánica*, *Asplenium trichomanes subsp. inexpectans*.

Unidades de vegetación prioritarias:

Matorrales arborescentes con *Laurus nobilis*(código Natura 2000: 5230*)

Pendientes rocosas calcáreas con vegetación casmofítica (Código Natura 2000: 8210).

Plan de gestión.

Actuacions de conservació:

Instal·lació d'un cartell informatiu amb recomanacions.

Col·locació i manteniment dels piquets perimetrals de la microreserva.

Cens i seguiment periòdic de la població d'*Antirrhinum valentinum* i de *Pteris vittata.*

Desbrossaments manuals periòdics de l'espècie *Rubus ulmifolius* o d'altres espècies que puguen interferir en la població de *Pteris vittata*.

Limitacions d'ús:

Queden prohibides les activitats d'escalada en l'àmbit de la microreserva, llevat d'aquelles que tinguen una autorització expressa per motius científics o conservacionistes.

Queden excloses de la microreserva totes les activitats que comporten una remoció del substrat o un dany a les plantes, inclosa la recollecció de qualsevol tipus de material vegetal que tinga una finalitat diferent de la científica.

No es podran realitzar aclarides o tasques silvícoles dins la microreserva, exceptuant els casos següents:

a. La programació de tasques de naturalització y recuperació de la vegetació característica de la zona, amb l'eliminació selectiva i progressiva dels peus menys desenrotllats dels pins, i sempre evitant l'alteració del perfil del sòl i de les comunitats vegetals ja consolidades.

b. Les extraccions per motius fitosanitaris o per a la prevenció de danys per caiguda sobre persones o les poblacions d'espècies protegides o amenaçades.

c. Les aclarides postincendi, en el cas que la zona patira incendis forestals. Estes aclarides hauran de constar en un programa específic multianual.

En el cas que es dissenyen o realitzen en la rodalia aclarides de vegetació o altres mesures de reducció de la combustibilitat, es respectarà un radi mínim de 50 metres al voltant del perímetre de la microreserva, en el qual estes activitats estiguen sensiblement atenuades.

d. Les aclarides per al manteniment i recuperació de senders tradicionals.

MICRORESERVA DE FLORA: FONT AMARGA

Límits: La microreserva queda delimitada pel polígon els vèrtexs del qual tenen les coordenades UTM següents (fus 30, datum ETRS89):

Vèrtex	*X*	*Y*
1	715138	4324978
2	715177	4324847
3	715074	4324792
4	715018	4324675
5	715063	4324613
6	715020	4324576
7	714959	4324696
8	715080	4324912
9	715083	4324950

Superfície: 2,8 ha.

Terme Municipal: Villanueva de Castellón.

Titularitat: Ajuntament de Villanueva de Castellón.

Espècies prioritàries: *Limonium mansanetianum, Serapias parviflora*, *Bupleurum tenuissimum*, *Ononis tridentata subsp. angustifolia*, *Thymus vulgaris subsp. aestivus*, *Centaurium spicatum*, *Hordeum marinum*, *Hypochoeris achyrophorus.*

Unitats de vegetació prioritàries:

Estepes salines mediterrànies (*Limonietalia*) (codi Natura 2000: 1510*).

Prats humits mediterranis d'herbes altes del *Molinio-Holoschoenion* (codi Natura 2000: 6420).

Pla de gestió.

Actuacions de conservació:

Instal·lació d'un cartell informatiu amb recomanacions.

Col·locació i manteniment dels piquets perimetrals de la microreserva.

Cens i seguiment periòdic de la població de *Limonium mansanetianum* i de *Serapias parviflora*.

Actuaciones de conservación:

Instalación de un cartel informativo con recomendaciones.

Colocación y mantenimiento de los piquetes perimetrales de la microrreserva.

Censo y seguimiento periódico de la población de *Antirrhinum valentinum* y de *Pteris vittata.*

Desbroces manuales periódicos de la especie *Rubus ulmifoliuso* de otras especies que puedan interferir en la población de *Pteris vittata*.

Limitaciones de uso:

Quedan prohibidas las actividades de escalada en el ámbito de la microrreserva, excepto aquellas que tengan una autorización expresa por motivos científicos o conservacionistas.

Quedan excluidas de la microrreserva todas las actividades que comporten una remoción del sustrato o un daño a las plantas, incluida la recolección de cualquier tipo de material vegetal que tenga una finalidad diferente de la científica.

No se podrán realizar clareos o tareas silvícolas dentro la microrreserva, exceptuando los siguientes casos:

a. La programación de tareas de naturalización y recuperación de la vegetación característica de la zona, con la eliminación selectiva y progresiva de los pies menos desarrollados de los pinos, y siempre evitando la alteración del perfil del suelo y de las comunidades vegetales ya consolidadas.

b. Las extracciones por motivos fitosanitarios o para la prevención de daños por caída sobre personas o las poblaciones de especies protegidas o amenazadas.

c. Los clareos posincendio, en caso de que la zona sufriere incendios forestales. Estos clareos deberán constar en un programa específico multianual.

En caso de que se diseñen o realicen en les cercanías clareos de vegetación u otras medidas de reducción de la combustibilidad, se respetará un radio mínimo de 50 metros alrededor del perímetro de la microrreserva, en el que estas actividades estén sensiblemente atenuadas.

d. Los clareos para el mantenimiento y recuperación de senderos tradicionales.

MICRORESERVA DE FLORA: FONT AMARGA

Límites: La microrreserva queda delimitada por el polígono cuyos vértices tienen las coordenadas UTM siguientes (huso 30, datum ETRS89):

Vértice	*X*	*Y*
1	715138	4324978
2	715177	4324847
3	715074	4324792
4	715018	4324675
5	715063	4324613
6	715020	4324576
7	714959	4324696
8	715080	4324912
9	715083	4324950

Superficie: 2,8 ha.

Término municipal: Villanueva de Castellón.

Titularidad: Ayuntamiento de Villanueva de Castellón.

Especies prioritarias: *Limonium mansanetianum, Serapias parviflora*, *Bupleurum tenuissimum*, *Ononis tridentata subsp. angustifolia*, *Thymusvulgaris subsp. aestivus*, *Centaurium spicatum*,*Hordeum marinum*, *Hypochoeris achyrophorus.*

Unidades de vegetación prioritarias:

Estepas salinas mediterráneas (*Limonietalia*) (código Natura 2000: 1510*).

Prados húmedos mediterráneos de hierbas altas del *Molinio-Holoschoenion* (código Natura 2000: 6420).

Plan de gestión.

Actuaciones de conservación:

Instalación de un cartel informativo con recomendaciones.

Colocación y mantenimiento de los piquetes perimetrales de la microrreserva.

Censo y seguimiento periódico de la población de *Limonium mansanetianum* y de *Serapias parviflora*.

Retirada periòdica d'escombraries.

Limitacions d'ús:

No es pot realitzar a la microreserva cap activitat que comporte la remoció del substrat o un dany a les plantes, inclosa la recol·lecció de qualsevol tipus de material vegetal que tinga una finalitat diferent a la científica.

Queda prohibit l'abocament d'escombraries a l'interior de la microreserva.

Queda prohibit circular amb vehicles per l'interior de la microreserva.

En el cas d'observar-se una degradació de la vegetació existent en la microreserva com a conseqüència d'un excés de visitants, es podran establir mesures específiques per a reduir l'impacte.

MICRORESERVA DE FLORA: FUENTE GRANDE

Límits: La microreserva queda delimitada pel polígon els vèrtexs del qual tenen les coordenades UTM següents (fus 30, datum ETRS89):

Vèrtex	*X*	*Y*
1	660601	4339813
2	660726	4339860
3	660732	4339838
4	660612	4339784

Superfície: 0,4 ha

Terme Municipal: Jalance

Titularitat: Domini Públic Hidràulic

Espècies prioritàries: *Frangula alnus*

Unitats de vegetació prioritàries:

Galeries i matolls riparis termomediterranis (*Nerio-Tamaricetea* i *Securinegion tinctoriae*) (codi Natura 2000: 92D0)

Pla de gestió.

Actuacions de conservació:

Instal·lació d'un cartell informatiu amb recomanacions.

Col·locació i manteniment dels piquets perimetrals de la microreserva.

Cens i seguiment periòdic de la població de *Frangula alnus.*

Limitacions d'ús:

Estan permeses les actuacions de manteniment i restauració de lleres i gestió de recursos hídrics promoguts per l'organisme de conca, que han de ser compatibles amb la conservació dels valors botànics de la microreserva. Qualsevol projecte d'actuació que puga afectar estes valors botànics ha de comunicar-se amb suficient antelació a la Direcció Territorial de la Conselleria d'Infraestructures, Territori i Medi Ambient.

No es pot realitzar a la microreserva cap activitat que comporte una remoció del substrat o un dany a les plantes, inclosa la recol·lecció de qualsevol tipus de material vegetal que tinga una finalitat diferent de la científica.

MICRORESERVA DE FLORA: LA ALHÓNDIGA

Límits: La microreserva queda delimitada pel polígon els vèrtexs del qual tenen les coordenades UTM següents (fus 30, datum ETRS89):

Vèrtex	*X*	*Y*
1	685474	4377396
2	685768	4377395
3	686225	4377148
4	686411	4376727
5	686215	4376727
6	686057	4377078
7	685378	4377312

Superfície: 19,2 ha.

Terme Municipal: Chiva.

Titularitat: Forest propietat de l'Ajuntament de Chiva, V-3012, denominat Sierra de Chiva, núm. 67 del Catàleg de Forests d'Utilitat Pública.

Espècies prioritàries: *Kernera saxatilis*, *Genista valentina subsp. valentina*, *Ononis aragonensis*, *Globularia vulgaris subsp. valentina*

Retirada periódica de basuras.

Limitaciones de uso:

No se puede realizar en la microrreserva ninguna actividad que comporte la remoción del sustrato o un daño a las plantas, incluida la recolección de cualquiera tipo de material vegetal que tenga una finalidad diferente a la científica.

Queda prohibido el vertido de basuras al interior de la microrreserva.

Queda prohibido circular con vehículos por el interior de la microrreserva.

En el caso de observarse una degradación de la vegetación existente en la microrreserva como consecuencia de un exceso de visitantes, se podrán establecer medidas específicas para reducir el impacto.

MICRORESERVA DE FLORA: FUENTE GRANDE

Límites: la microrreserva queda delimitada por el polígono cuyos vértices tienen las coordenadas UTM siguientes (huso 30, datum ETRS89):

Vértice	*X*	*Y*
1	660601	4339813
2	660726	4339860
3	660732	4339838
4	660612	4339784

Superficie: 0,4 ha

Término municipal: Jalance

Titularidad: dominio público hidráulico

Especies prioritarias: *Arraclán alnus*

Unidades de vegetación prioritarias:

Galerías y matorrales riparios termomediterráneos (*Nerio-Tamaricetea* y *Securinegion tinctoriae*) (código Natura 2000: 92D0)

Plan de gestión.

Actuaciones de conservación:

Instalación de un cartel informativo con recomendaciones.

Colocación y mantenimiento de los piquetes perimetrales de la microrreserva.

Censo y seguimiento periódico de la población de *Arraclán alnus.*

Limitaciones de uso:

Están permitidas las actuaciones de mantenimiento y restauración de cauces y gestión de recursos hídricos promovidos por el organismo de cuenca, que deben ser compatibles con la conservación de los valores botánicos de la microrreserva. Cualquiera proyecto de actuación que pueda afectar a estos valores botánicos debe comunicarse con suficiente antelación a la Dirección Territorial de la Consellería de Infraestructuras, Territorio y Medio Ambiente.

No se puede realizar en la microrreserva ninguna actividad que comporte una remoción del sustrato o un daño a las plantas, incluida la recolección de cualquier tipo de material vegetal que tenga una finalidad diferente de la científica.

MICRORESERVA DE FLORA: LA ALHÓNDIGA

Límites: La microrreserva queda delimitada por el polígono cuyos vértices tienen las coordenadas UTM siguientes (huso 30, datum ETRS89):

Vértice	*X*	*Y*
1	685474	4377396
2	685768	4377395
3	686225	4377148
4	686411	4376727
5	686215	4376727
6	686057	4377078
7	685378	4377312

Superficie: 19,2 ha.

Término municipal: Chiva.

Titularidad: monte propiedad del Ayuntamiento de Chiva, V-3012, denominado Sierra de Chiva, núm. 67 del Catálogo de Montes de Utilidad Pública.

Especies prioritarias: *Kernera saxatilis*, *Genista valentina subsp. valentina*, *Ononis aragonensis*, *Globularia vulgaris subsp. valentina*

Unitats de vegetació prioritàries:

Pendents rocallosos calcaris amb vegetació casmofítica (codi Natura 2000: 8210).

Matolls termomediterranis i preestèpics (codi Natura 2000: 5330).

Pla de gestió.

Actuacions de conservació:

Instal·lació d'un cartell informatiu amb recomanacions.

Col·locació i manteniment dels piquets perimetrals de la microreserva.

Cens i seguiment periòdic de la població de *Kernera saxatilis.*

Limitacions d'ús:

Queden prohibides les activitats d'escalada en l'àmbit de la microreserva, llevat d'aquelles que tinguen una autorització expressa per motius científics o conservacionistes.

Queden excloses de la microreserva totes les activitats que comporten una remoció del substrat o un dany a les plantes, inclosa la recollecció de qualsevol tipus de material vegetal que tinga una finalitat diferent de la científica.

No es podran realitzar aclarides o tasques silvícoles dins la microreserva, exceptuant els casos següents:

a. La programació de tasques de naturalització y recuperació de la vegetació característica de la zona, amb l'eliminació selectiva i progressiva dels peus menys desenrotllats dels pins, i sempre evitant l'alteració del perfil del sòl i de les comunitats vegetals ja consolidades.

b. Les extraccions per motius fitosanitaris o per a la prevenció de danys per caiguda sobre persones o les poblacions d'espècies protegides o amenaçades.

c. Les aclarides postincendi, en el cas que la zona patira incendis forestals. Estes aclarides hauran de constar en un programa específic multianual.

En el cas que es dissenyen o realitzen en la rodalia aclarides de vegetació o altres mesures de reducció de la combustibilitat, es respectarà un radi mínim de 50 metres al voltant del perímetre de la microreserva, en el qual estes activitats estiguen sensiblement atenuades.

MICRORESERVA DE FLORA: SERRA DE PERENXISA

Límits: La microreserva queda delimitada pel polígon els vèrtexs del qual tenen les coordenades UTM següents (fus 30, datum ETRS89):

Vèrtex	*X*	*Y*
1	709471	4367228
2	709638	4367227
3	709879	4366430
4	709727	4366434
5	709624	4366790
6	709583	4366808
7	709555	4366873
8	709578	4366911
9	709579	4366961
10	709561	4367015
11	709562	4367055
12	709551	4367100
13	709533	4367141

Superfície: 11,8 ha.

Terme Municipal: Torrent.

Titularitat: Ajuntament de Torrent.

Espècies prioritàries: *Leucojum valentinum, Helianthemum edetanum, Urginea undulata subsp. caeculi*

Unitats de vegetació prioritàries:

Matolls termomediterranis i preestèpics (codi Natura 2000: 5330).

Pla de gestió.

Actuacions de conservació:

Instal·lació d'un cartell informatiu amb recomanacions.

Col·locació i manteniment dels piquets perimetrals de la microreserva.

Cens i seguiment periòdic de la població de *Leucojum valentinum*.

Unidades de vegetación prioritarias:

Pendientes rocosas calcáreas con vegetación casmofítica (Código Natura 2000: 8210).

Matorrales termomediterráneos y preesteparios (Código Natura 2000: 5330).

Plan de gestión.

Actuaciones de conservación:

Instalación de un cartel informativo con recomendaciones.

Colocación y mantenimiento de los piquetes perimetrales de la microrreserva.

Censo y seguimiento periódico de la población de *Kernera saxatilis.*

Limitaciones de uso:

Quedan prohibidas las actividades de escalada en el ámbito de la microrreserva, excepto aquellas que tengan una autorización expresa por motivos científicos o conservacionistas.

Quedan excluidas de la microrreserva todas las actividades que comportan una remoción del sustrato o un daño a las plantas, incluida la recolección de cualquier tipo de material vegetal que tenga una finalidad diferente de la científica.

No se podrán realizar clareos o tareas silvícolas dentro la microrreserva, exceptuando los siguientes casos:

a. La programación de tareas de naturalización y recuperación de la vegetación característica de la zona, con la eliminación selectiva y progresiva de los pies menos desarrollados de los pinos, y siempre evitando la alteración del perfil del suelo y de las comunidades vegetales ya consolidadas.

b. Las extracciones por motivos fitosanitarios o para la prevención de daños por caída sobre personas o las poblaciones de especies protegidas o amenazadas.

c. Los clareos posincendio, en caso de que la zona sufriere incendios forestales. Estos clareos deberán constar en un programa específico multianual.

En caso de que se diseñen o realicen en las cercanías clareos de vegetación u otras medidas de reducción de la combustibilidad, se respetará un radio mínimo de 50 metros alrededor del perímetro de la microrreserva, en el que estas actividades estén sensiblemente atenuadas.

MICRORESERVA DE FLORA: SERRA DE PERENXISA

Límites: La microrreserva queda delimitada por el polígono los vértices del que tienen las coordenadas UTM siguientes (huso 30, datum ETRS89):

Vértice	*X*	*Y*
1	709471	4367228
2	709638	4367227
3	709879	4366430
4	709727	4366434
5	709624	4366790
6	709583	4366808
7	709555	4366873
8	709578	4366911
9	709579	4366961
10	709561	4367015
11	709562	4367055
12	709551	4367100
13	709533	4367141

Superficie: 11,8 ha.

Término municipal: Torrent.

Titularidad: Ayuntamiento de Torrent.

Especies prioritarias: *Leucojum valentinum, Helianthemum edetanum, Urginea undulata subsp. caeculi*

Unidades de vegetación prioritarias:

Matorrales termomediterráneos y preesteparios (Código Natura 2000: 5330).

Plan de gestión.

Actuaciones de conservación:

Instalación de un cartel informativo con recomendaciones.

Colocación y mantenimiento de los piquetes perimetrales de la microrreserva.

Censo y seguimiento periódico de la población de *Leucojum valentinum*.

Limitacions d'ús:

No es pot realitzar a la microreserva cap activitat que comporte la remoció del substrat o un dany a les plantes, inclosa la recol·lecció de qualsevol tipus de material vegetal que tinga una finalitat diferent a la científica.

Els projectes de millora, ampliació o modificació del traçat del camí d'accés a la microreserva hauran d'evitar la producció d'alteracions significatives en la microreserva.

Queda prohibit l'abocament d'escombraries a l'interior de la microreserva.

Queda prohibit circular amb bicicletes i vehicles amb motor per l'interior de la microreserva.

En el cas d'observar-se una degradació de la vegetació existent en la microreserva com a conseqüència d'un excés de visitants, es podran establir mesures específiques per a reduir l'impacte.

ANNEX II

Nova delimitació i superfície de 7 microreserves de flora

Nova delimitació i superfície de la microreserva de flora Marjal dels Moros-A:

La microreserva queda delimitada pel polígon els vèrtexs del qual tenen les coordenades UTM sobre el fus 30 (Datum ETRS89) següents:

Vèrtex	*X*	*Y*
1	735572	4389515
2	735668	4389734
3	735791	4389626
4	735775	4389605
5	735704	4389456

Nova delimitació i superfície de la microreserva de flora Puntal de l'Abella:

La microreserva queda delimitada pel polígon els vèrtexs del qual tenen les coordenades UTM sobre el fus 30 (Datum ETRS89) següents:

Vèrtex	*X*	*Y*
1	724292	4396852
2	724038	4396904
3	724133	4397083
4	724703	4397151
5	724824	4397116

Nova delimitació i superfície de la microreserva de flora Font del Cirer:

La microreserva queda delimitada pel polígon els vèrtexs del qual tenen les coordenades UTM sobre el fus 30 (Datum ETRS89) següents:

Vèrtex	*X*	*Y*
1	734147	4322919
2	734121	4322811
3	733899	4322595
4	733513	4322738
5	733497	4322765
6	733521	4322816
7	733709	4322769
8	733804	4322809
9	733862	4322821
10	733933	4322927
11	733957	4322937

Nova delimitació i superfície de la microreserva de flora Ombria del Buixcarró:

La microreserva queda delimitada pel polígon els vèrtexs del qual tenen les coordenades UTM sobre el fus 30 (Datum ETRS89) següents:

Limitaciones de uso:

No se puede realizar en la microrreserva ninguna actividad que comporte la remoción del sustrato o un daño a las plantas, incluida la recolección de cualquier tipo de material vegetal que tenga una finalidad diferente a la científica.

Los proyectos de mejora, ampliación o modificación del trazado del camino de acceso a la microrreserva deberán evitar la producción de alteraciones significativas en la microrreserva.

Queda prohibido el vertido de basuras al interior de la microrreserva.

Queda prohibido circular con bicicletas y vehículos con motor por el interior de la microrreserva.

En el caso de observarse una degradación de la vegetación existente en la microrreserva como consecuencia de un exceso de visitantes, se podrán establecer medidas específicas para reducir el impacto.

ANEXO II

Nueva delimitación y superficie de 7 microrreservas de flora

Nueva delimitación y superficie de la microrreserva de flora Marjal dels Moros:

La microrreserva queda delimitada por el polígono cuyos vértices tienen las coordenadas UTM sobre el huso 30 (Datum ETRS89) siguientes:

Vértice	*X*	*Y*
1	735572	4389515
2	735668	4389734
3	735791	4389626
4	735775	4389605
5	735704	4389456

Nueva delimitación y superficie de la microrreserva de flora Puntal de l'Abella:

La microrreserva queda delimitada por el polígono cuyos vértices tienen las coordenadas UTM sobre el huso 30 (Datum ETRS89) siguientes:

Vértice	*X*	*Y*
1	724292	4396852
2	724038	4396904
3	724133	4397083
4	724703	4397151
5	724824	4397116

Nueva delimitación y superficie de la microrreserva de flora Font del Cirer:

La microrreserva queda delimitada por el polígono cuyos vértices tienen las coordenadas UTM sobre el huso 30 (Datum ETRS89) siguientes:

Vértice	*X*	*Y*
1	734147	4322919
2	734121	4322811
3	733899	4322595
4	733513	4322738
5	733497	4322765
6	733521	4322816
7	733709	4322769
8	733804	4322809
9	733862	4322821
10	733933	4322927
11	733957	4322937

Nueva delimitación y superficie de la microrreserva de flora Ombria del Buixcarró:

La microrreserva queda delimitada por el polígono cuyos vértices tienen las coordenadas UTM sobre el huso 30 (Datum ETRS89) siguientes:

Vèrtex	*X*	*Y*
1	728641	4320502
2	728507	4320410
3	728163	4320560
4	727919	4320733
5	728119	4321025
6	728293	4320661
7	728547	4320668
8	728619	4320620
9	728421	4320659
10	728552	4320586

Nova delimitació i superfície de la microreserva de flora El Chorrillo:

La microreserva queda delimitada pel polígon els vèrtexs del qual tenen les coordenades UTM sobre el fus 30 (Datum ETRS89) següents:

Vèrtex	*X*	*Y*
1	691043	4311710
2	691207	4311860
3	691259	4311424
4	691461	4311165
5	691738	4310958
6	691444	4310841
7	691151	4311388

Nova delimitació i superfície de la microreserva de flora Fuente del Señor:

La microreserva queda delimitada pel polígon els vèrtexs del qual tenen les coordenades UTM sobre el fus 30 (Datum ETRS89) següents:

Vèrtex	*X*	*Y*
1	688685	4413958
2	688935	4414298
3	689111	4414221
4	688958	4413721
5	688834	4413797

Nova delimitació i superfície de la microreserva de flora Camino Rampete:

La microreserva queda delimitada pel polígon els vèrtexs del qual tenen les coordenades UTM sobre el fus 30 (Datum ETRS89) següents:

Vèrtex	*X*	*Y*
1	735165	4389491
2	735368	4389609
3	735528	4389447
4	735361	4389233

Vértice	*X*	*Y*
1	728641	4320502
2	728507	4320410
3	728163	4320560
4	727919	4320733
5	728119	4321025
6	728293	4320661
7	728547	4320668
8	728619	4320620
9	728421	4320659
10	728552	4320586

Nueva delimitación y superficie de la microrreserva de flora El Chorrillo:

La microrreserva queda delimitada por el polígono cuyos vértices tienen las coordenadas UTM sobre el huso 30 (Datum ETRS89) siguientes:

Vértice	*X*	*Y*
1	691043	4311710
2	691207	4311860
3	691259	4311424
4	691461	4311165
5	691738	4310958
6	691444	4310841
7	691151	4311388

Nueva delimitación y superficie de la microrreserva de flora Fuente del Señor:

La microrreserva queda delimitada por el polígono cuyos vértices tienen las coordenadas UTM sobre el huso 30 (Datum ETRS89) siguientes:

Vértice	*X*	*Y*
1	688685	4413958
2	688935	4414298
3	689111	4414221
4	688958	4413721
5	688834	4413797

Nueva delimitación y superficie de la microrreserva de flora Camino Rampete:

La microrreserva queda delimitada por el polígono cuyos vértices tienen las coordenadas UTM sobre el huso 30 (Datum ETRS89) siguientes:

Vértice	*X*	*Y*
1	735165	4389491
2	735368	4389609
3	735528	4389447
4	735361	4389233

ANNEX III / *ANEXO III*

Mapes d'ubicació i de delimitació de les microreserves / *Mapas de ubicación y de delimitación de las microrreservas*

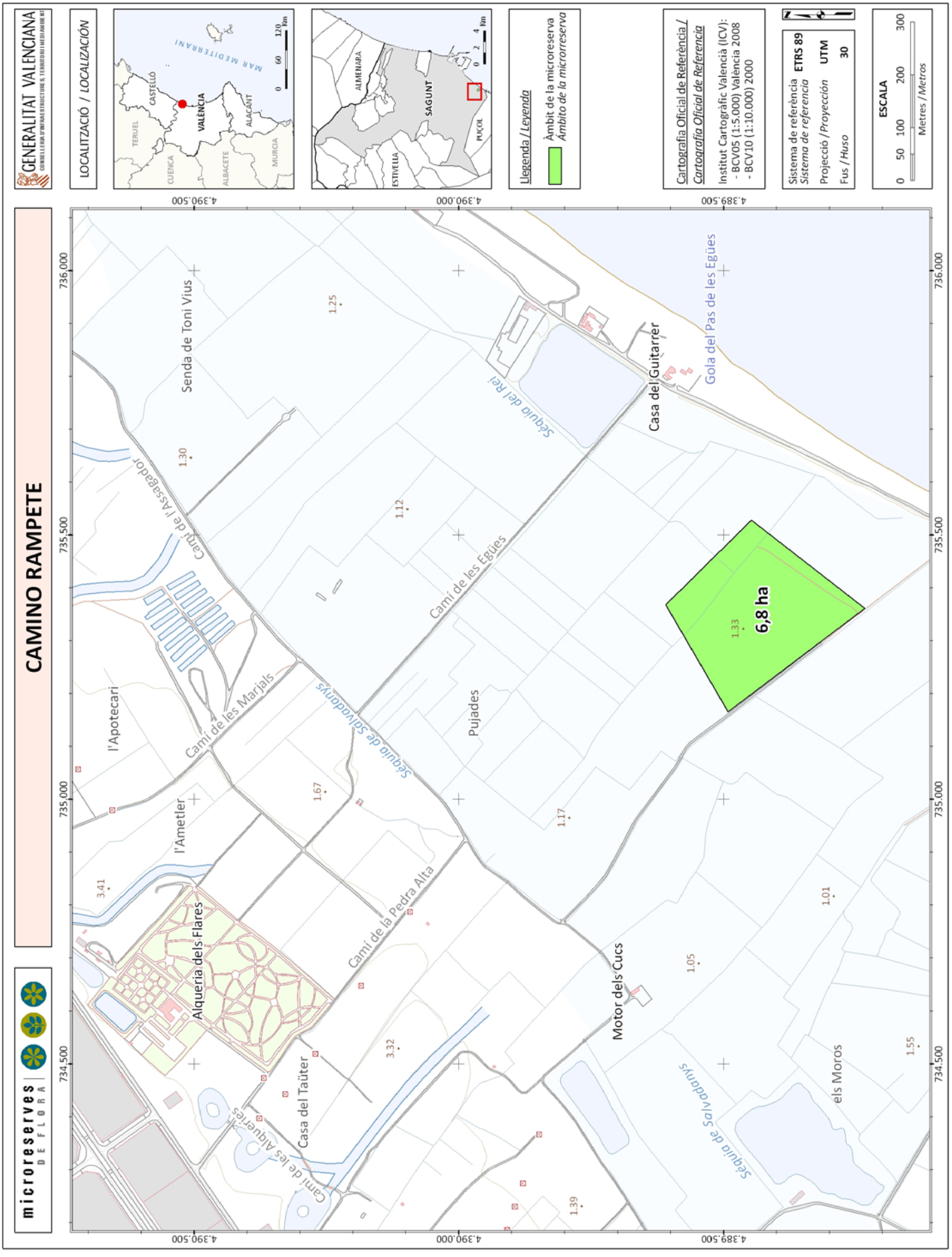

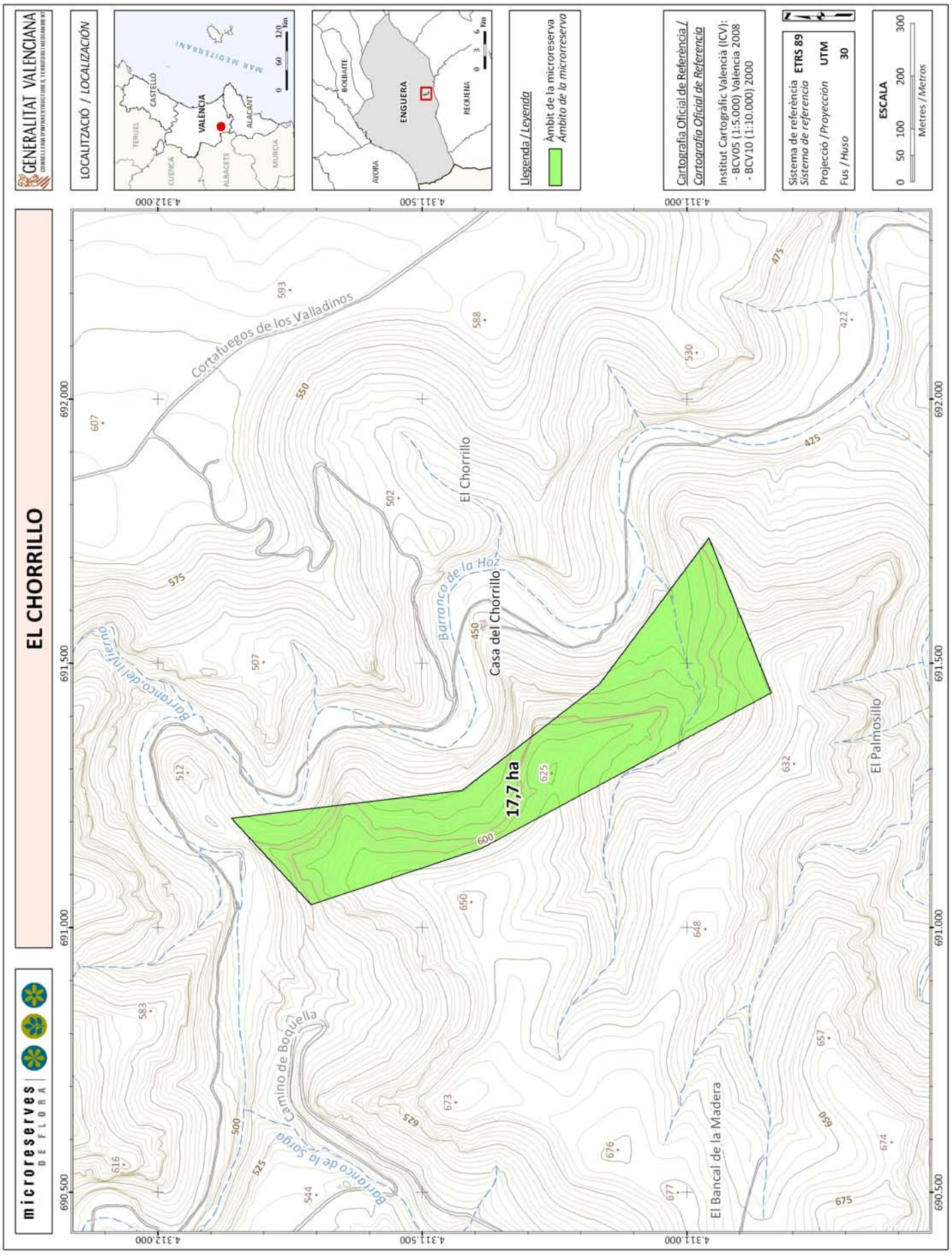
GENERALITAT VALENCIANA
microreserves DE FLORA
EL CHORRILLO
LOCALITZACIÓ / LOCALIZACIÓN
MAR MEDITERRANI
CASTELLÓ
VALÈNCIA
ALACANT
TERUEL
CUENCA
ALBACETE
MURCIA
BOLBAITE
ENGUERA
REQUENA
AYORA
Llegenda / Leyenda
Àmbit de la microreserva
Ámbito de la microrreserva
Cartografia Oficial de Referència / Cartografía Oficial de Referencia
Institut Cartogràfic Valencià (ICV):
- BCV05 (1:5.000) Valencia 2008
- BCV10 (1:10.000) 2000
Sistema de referència / Sistema de referencia ETRS 89
Projecció / Proyección UTM
Fus / Huso 30
ESCALA
0 50 100 200 300
Metres / Metros
Cortafuegos de los Valladinos
El Chorrillo
Barranco de la Hoz
Casa del Chorrillo
Barranco del Infierno
Camino de Boquella
Barranco de la Sorga
El Palmosillo
El Bancal de la Madera
17,7 ha
4.312.000
4.311.500
4.311.000
690.500
691.000
691.500
692.000

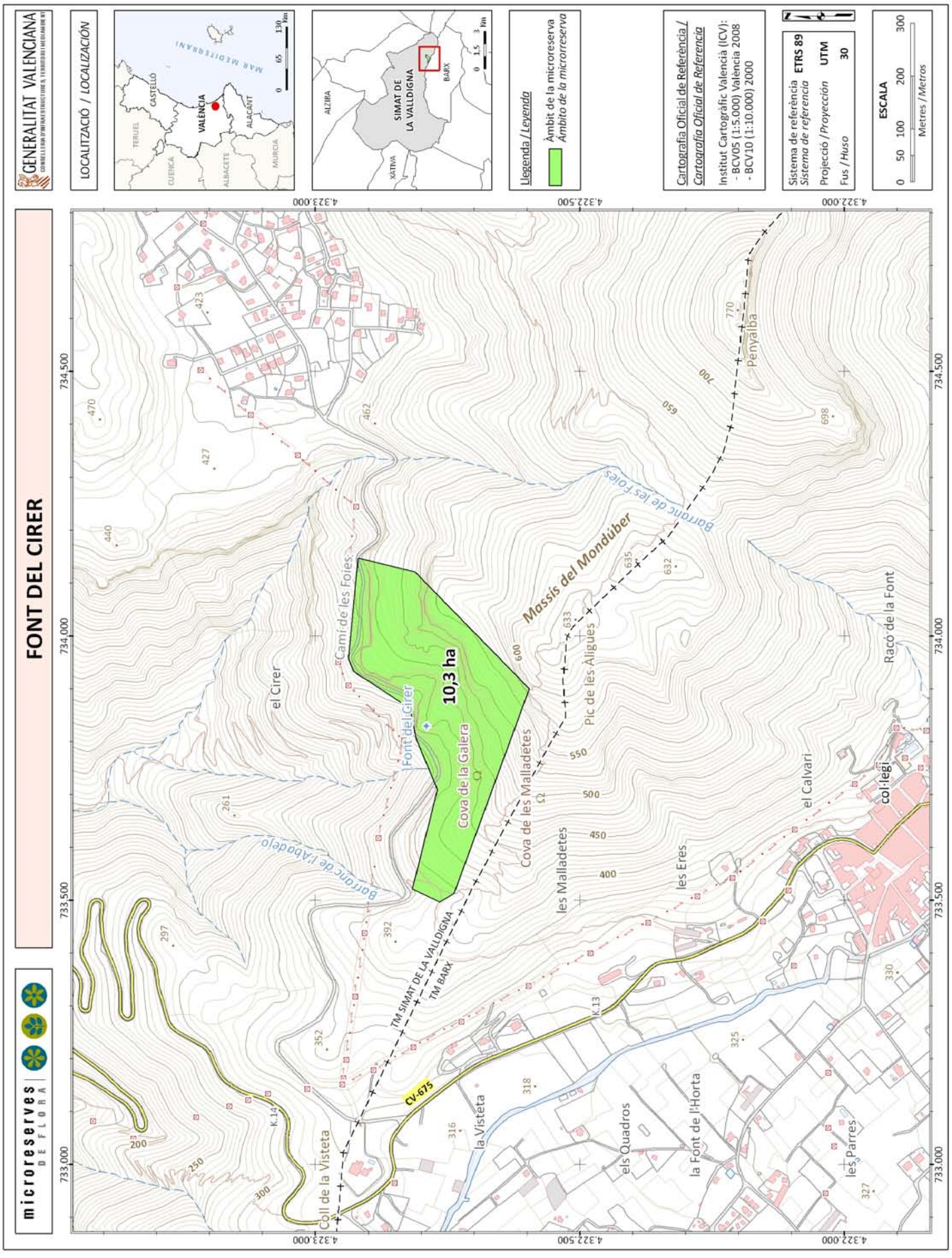
GENERALITAT VALENCIANA
microreserves DE FLORA
FONT DEL CIRER
LOCALITZACIÓ / LOCALIZACIÓN
MAR MEDITERRANI
CASTELLÓ
VALÈNCIA
ALACANT
TERUEL
CUENCA
ALBACETE
MURCIA
SIMAT DE LA VALLDIGNA
ALZIRA
XATIVA
BARX
Llegenda / Leyenda
Àmbit de la microreserva
Ámbito de la microrreserva
Cartografia Oficial de Referència / Cartografía Oficial de Referencia
Institut Cartogràfic Valencià (ICV):
- BCV05 (1:5.000) Valencia 2008
- BCV10 (1:10.000) 2000
Sistema de referència / Sistema de referencia ETRS 89
Projecció / Proyección UTM
Fus / Huso 30
ESCALA
0 50 100 200 300
Metres / Metros
10,3 ha
Font del Cirer
Cova de la Galera
el Cirer
Camí de les Foies
Massís del Mondúber
Barranc de les Foies
Barranc de l'Abadejo
Cova de les Malladetes
Pic de les Aligues
les Malladetes
les Eres
el Calvari
col·legi
Racó de la Font
Penyalba
TM SIMAT DE LA VALLDIGNA
TM BARX
CV-675
Coll de la Visteta
la Visteta
els Quadros
la Font de l'Horta
les Parres
K.13
K.14
4.323.000
4.322.500
4.322.000
734.500
734.000
733.500
733.000

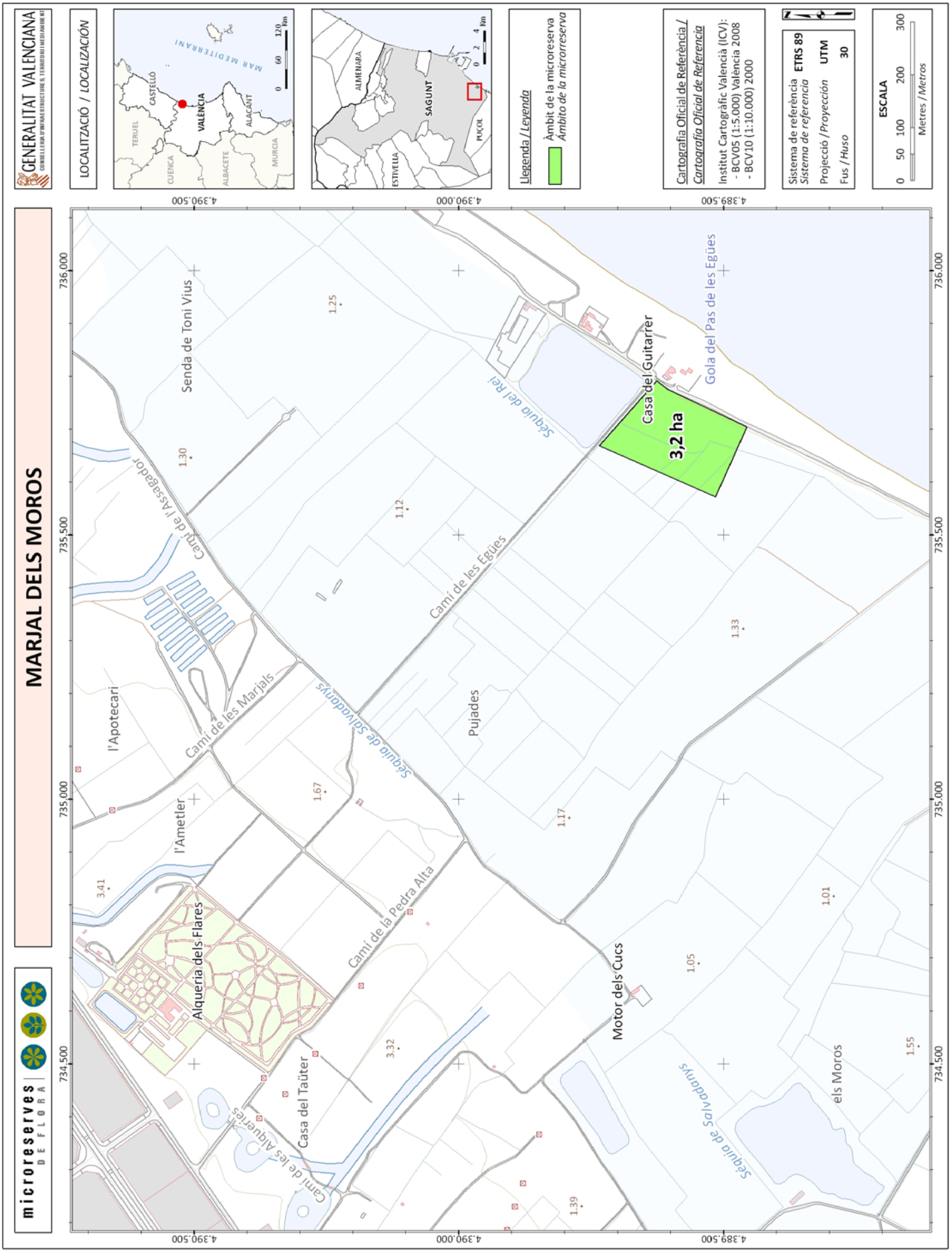
GENERALITAT VALENCIANA
MARJAL DELS MOROS
microreserves DE FLORA
LOCALITZACIÓ / LOCALIZACIÓN
MAR MEDITERRANI
CASTELLÓ
VALÈNCIA
ALACANT
TERUEL
CUENCA
ALBACETE
MURCIA
ALMENARA
SAGUNT
PUÇOL
ESTIVELLA
Llegenda / Leyenda
Àmbit de la microreserva
Ámbito de la microrreserva
Cartografia Oficial de Referència / Cartografía Oficial de Referencia
Institut Cartogràfic Valencià (ICV):
- BCV05 (1:5.000) Valencia 2008
- BCV10 (1:10.000) 2000
Sistema de referència ETRS 89
Sistema de referencia
Projecció / Proyección UTM
Fus / Huso 30
ESCALA
0 50 100 200 300
Metres / Metros
3,2 ha
Casa del Guitarrer
Gola del Pas de les Egües
Senda de Toni Vius
Séquia del Rei
Camí de l'Assagador
Camí de les Egües
Camí de les Marjals
Séquia de Salvadonys
l'Apotecari
l'Ametler
Pujades
Alqueria dels Flares
Camí de la Pedra Alta
Motor dels Cucs
Casa del Taüter
Camí de les Alqueries
Séquia de Mas Vadanys
els Moros
736.000
735.500
735.000
734.500
4.390.500
4.390.000
4.389.500

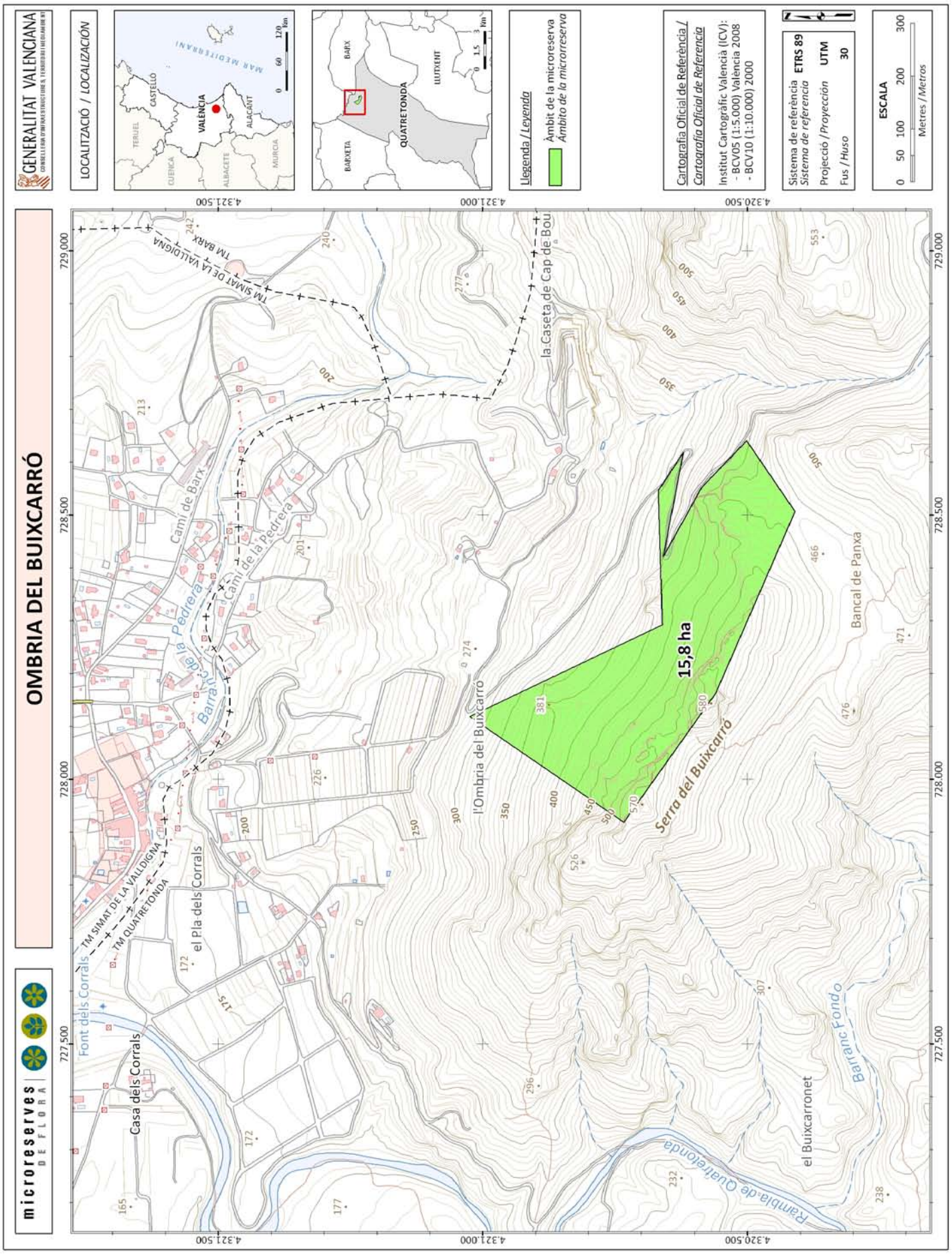
GENERALITAT VALENCIANA
microreserves DE FLORA
OMBRIA DEL BUIXCARRÓ
LOCALITZACIÓ / LOCALIZACIÓN
MAR MEDITERRANI
CASTELLÓ
VALÈNCIA
ALACANT
TERUEL
CUENCA
ALBACETE
MURCIA
BARX
QUATRETONDA
LLUTXENT
BARXETA
Llegenda / Leyenda
Àmbit de la microreserva
Ámbito de la microreserva
Cartografia Oficial de Referència / Cartografía Oficial de Referencia
Institut Cartogràfic Valencià (ICV):
- BCV05 (1:5.000) Valencia 2008
- BCV10 (1:10.000) 2000
Sistema de referència ETRS 89
Sistema de referencia
Projecció / Proyección UTM
Fus / Huso 30
ESCALA
0 50 100 200 300
Metres / Metros
15,8 ha
l'Ombria del Buixcarró
Serra del Buixcarró
la Caseta de Cap de Bou
Cami de Barx
Cami de la Pedrera
Barranc de la Pedrera
TM SIMAT DE LA VALLDIGNA
TM QUATRETONDA
TM BARX
el Pla dels Corrals
Font dels Corrals
Casa dels Corrals
Bancal de Panxa
el Buixcarronet
Barranc Fondo
Rambla de Quatretonda
4.321.500
4.321.000
4.320.500
729.000
728.500
728.000
727.500

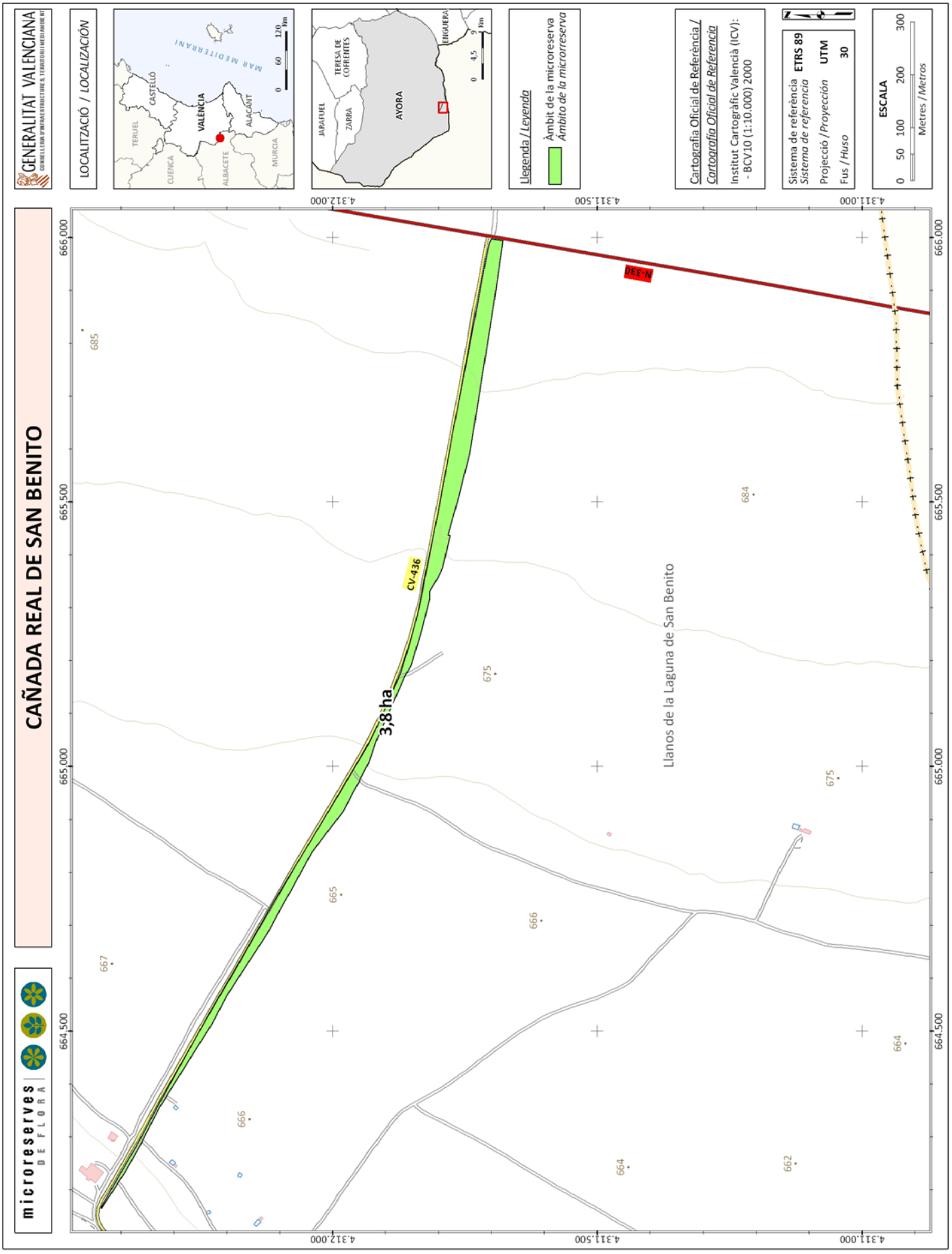
GENERALITAT VALENCIANA
microreserves DE FLORA
CAÑADA REAL DE SAN BENITO
LOCALITZACIÓ / LOCALIZACIÓN
MAR MEDITERRANI
CASTELLÓ
VALÈNCIA
ALACANT
TERUEL
CUENCA
ALBACETE
MURCIA
TERESA DE COFRENTES
ZARRA
AYORA
JARAFUEL
ENGUERA
Llegenda / Leyenda
Àmbit de la microreserva
Ámbito de la microrreserva
Cartografia Oficial de Referència / Cartografía Oficial de Referencia
Institut Cartogràfic Valencià (ICV):
- BCV10 (1:10.000) 2000
Sistema de referència ETRS 89
Sistema de referencia
Projecció / Proyección UTM
Fus / Huso 30
ESCALA
0 50 100 200 300
Metres / Metros
N-330
CV-436
3,8 ha
Llanos de la Laguna de San Benito
4.312.000
4.311.500
4.311.000
666.000
665.500
665.000
664.500

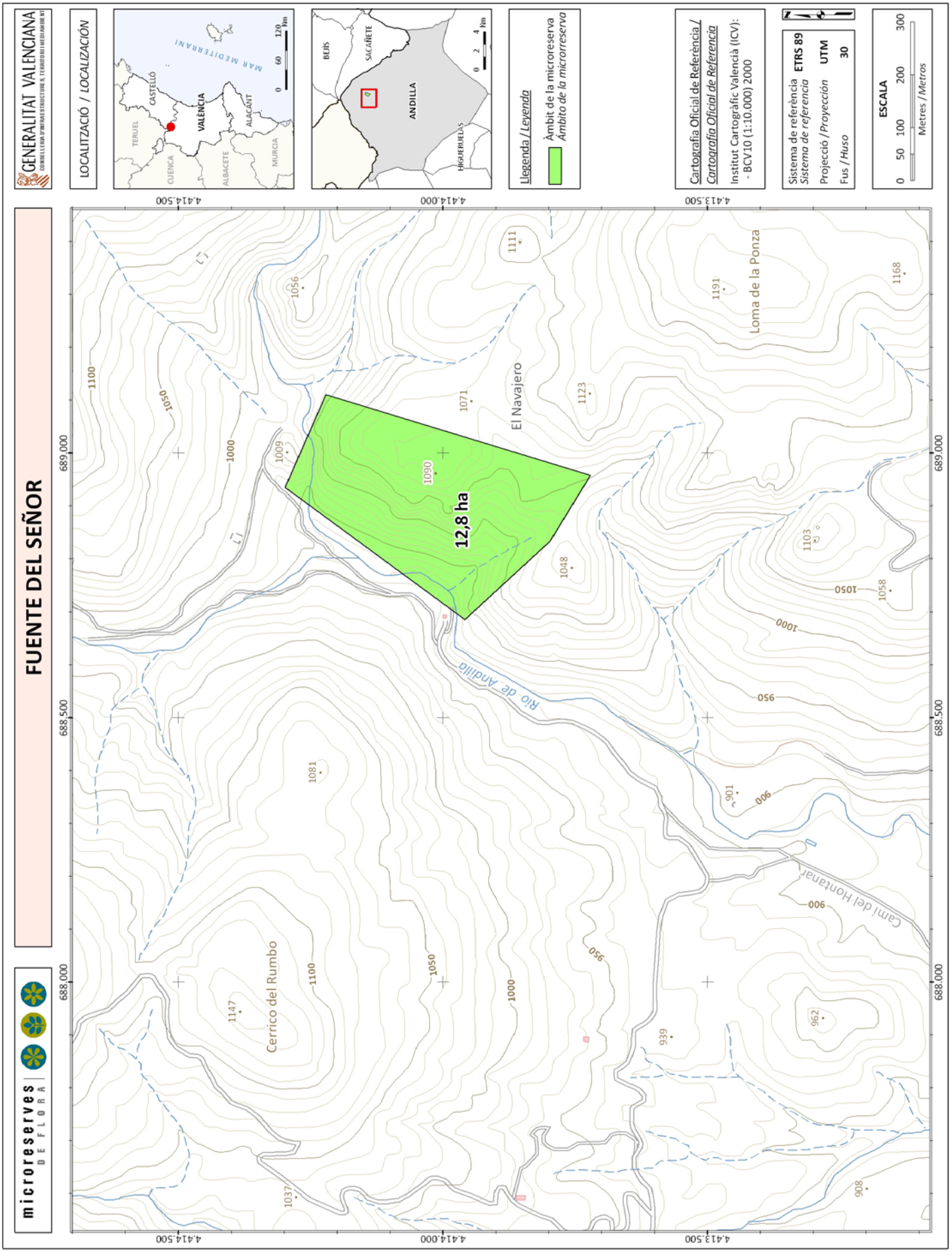
GENERALITAT VALENCIANA
microreserves DE FLORA
FUENTE DEL SEÑOR
LOCALITZACIÓ / LOCALIZACIÓN
MAR MEDITERRANI
CASTELLÓ
VALÈNCIA
ALACANT
TERUEL
CUENCA
ALBACETE
MURCIA
BEJÍS
SACAÑETE
ANDILLA
HIGUERUELAS
Llegenda / Leyenda
Àmbit de la microreserva
Ámbito de la microrreserva
Cartografia Oficial de Referència / Cartografía Oficial de Referencia
Institut Cartogràfic Valencià (ICV):
- BCV10 (1:10.000) 2000
Sistema de referència ETRS 89
Sistema de referencia
Projecció / Proyección UTM
Fus / Huso 30
ESCALA
0 50 100 200 300
Metres / Metros
12,8 ha
El Navajero
Loma de la Ponza
Cerrico del Rumbo
Río de Andilla
Camí del Hontanar
4.414.500
4.414.000
4.413.500
689.000
688.500
688.000

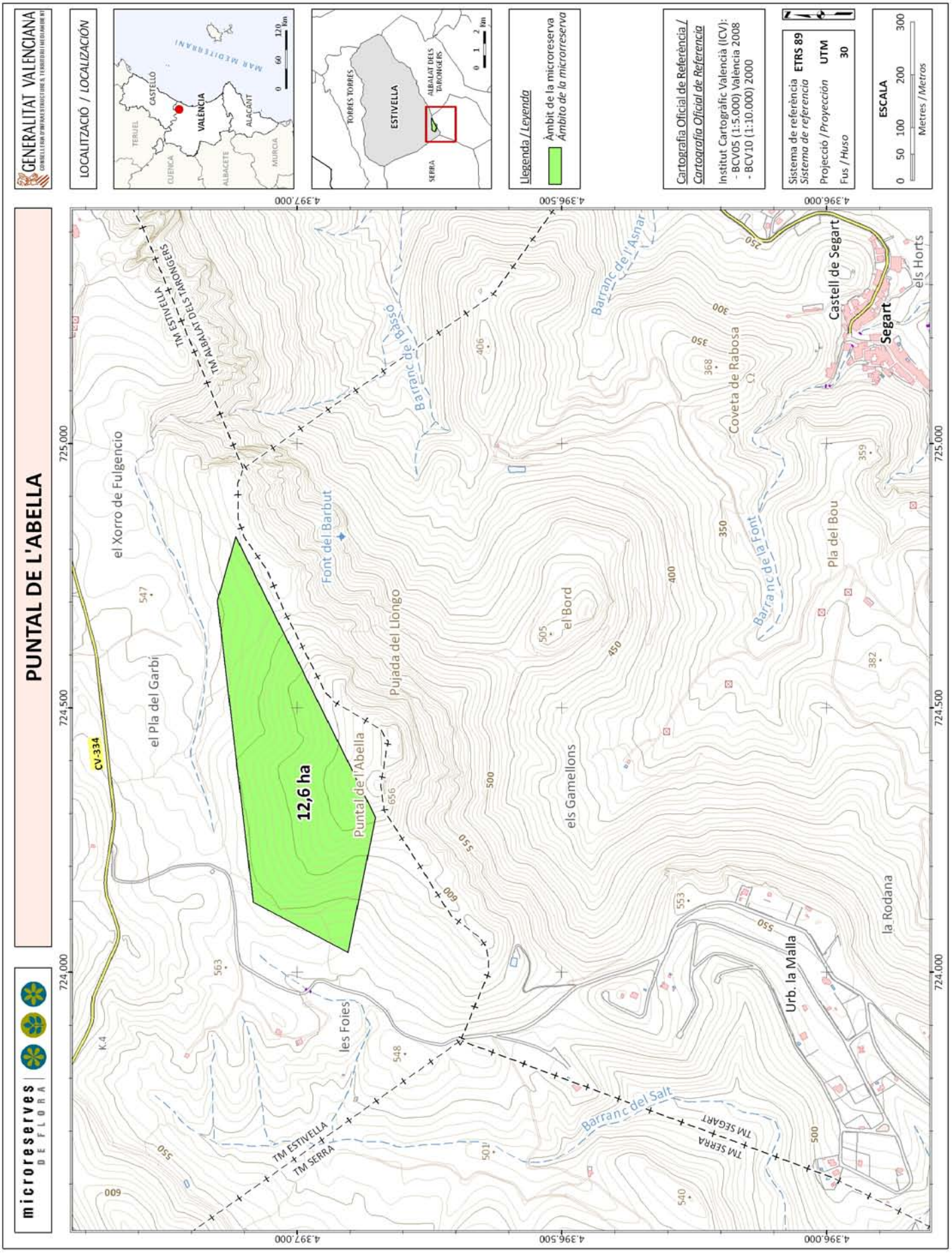
PUNTAL DE L'ABELLA
microreserves DE FLORA
GENERALITAT VALENCIANA
LOCALITZACIÓ / LOCALIZACIÓN
MAR MEDITERRANI
CASTELLÓ
VALÈNCIA
ALACANT
TERUEL
CUENCA
ALBACETE
MURCIA
TORRES TORRES
ESTIVELLA
ALBALAT DELS TARONGERS
SERRA
Llegenda / Leyenda
Àmbit de la microreserva
Ámbito de la microrreserva
Cartografia Oficial de Referència / Cartografía Oficial de Referencia
Institut Cartogràfic Valencià (ICV):
- BCV05 (1:5.000) Valencia 2008
- BCV10 (1:10.000) 2000
Sistema de referència / Sistema de referencia ETRS 89
Projecció / Proyección UTM
Fus / Huso 30
ESCALA
0 50 100 200 300
Metres / Metros
12,6 ha
Puntal de l'Abella
Font del Barbut
Pujada del Llongo
el Xorro de Fulgencio
el Pla del Garbí
el Bord
els Gamellons
Barranc de l'Asnar
Barranc de Passó
Coveta de Rabosa
Barranc de la Font
Pla del Bou
Castell de Segart
Segart
els Horts
la Rodana
Urb. la Màlla
les Foies
Barranc del Salt
CV-334
TM ESTIVELLA
TM ALBALAT DELS TARONGERS
TM SERRA
TM SEGART
4.397.000
4.396.500
4.396.000
725.000
724.500
724.000

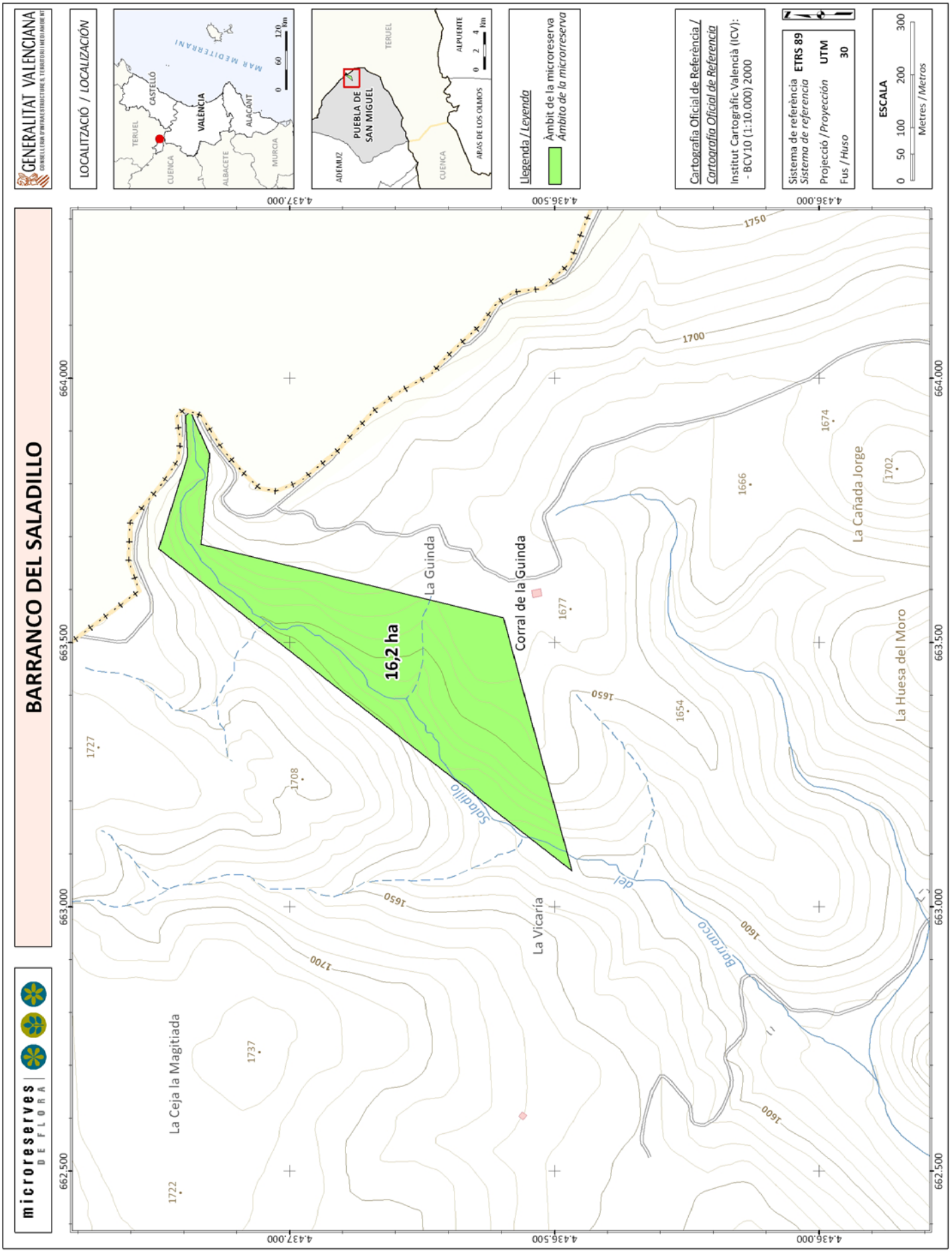
GENERALITAT VALENCIANA
LOCALITZACIÓ / LOCALIZACIÓN
MAR MEDITERRANI
CASTELLÓ
VALÈNCIA
ALACANT
TERUEL
CUENCA
ALBACETE
MURCIA
PUEBLA DE SAN MIGUEL
ADEMUZ
ARAS DE LOS OLMOS
ALPUENTE
Llegenda / Leyenda
Àmbit de la microreserva
Ámbito de la microrreserva
Cartografia Oficial de Referència / Cartografía Oficial de Referencia
Institut Cartogràfic Valencià (ICV):
- BCV10 (1:10.000) 2000
Sistema de referència ETRS 89
Sistema de referencia
Projecció / Proyección UTM
Fus / Huso 30
ESCALA
0 50 100 200 300
Metres / Metros
BARRANCO DEL SALADILLO
microreserves DE FLORA
16,2 ha
La Guinda
Corral de la Guinda
La Cañada Jorge
La Huesa del Moro
La Vicaria
La Ceja la Magitiada
Saladillo
Barranco
4.437.000
4.436.500
4.436.000
664.000
663.500
663.000
662.500
1750
1700
1650
1600
1727
1708
1737
1722
1677
1654
1666
1674
1702

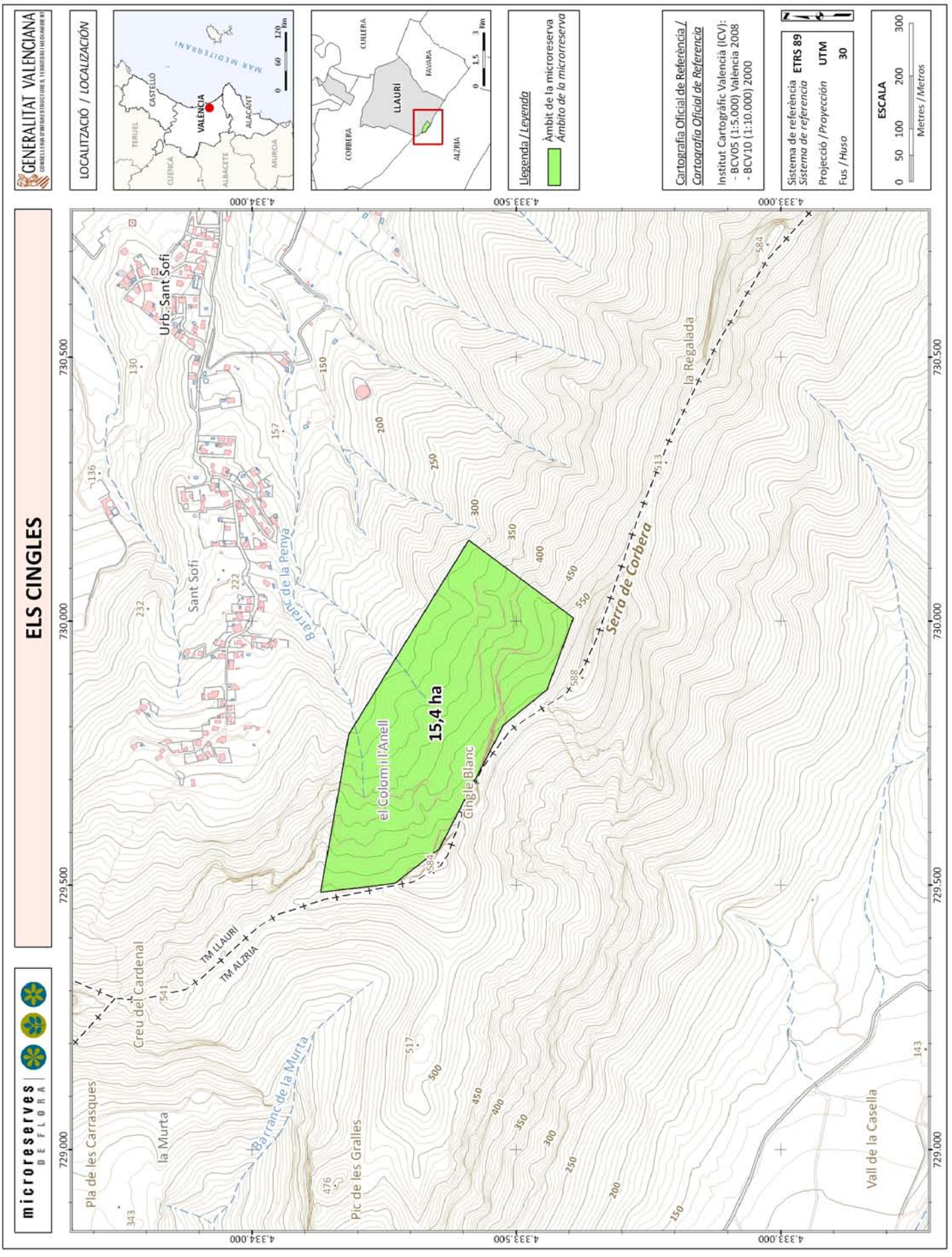
GENERALITAT VALENCIANA
microreserves DE FLORA
ELS CINGLES
LOCALITZACIÓ / LOCALIZACIÓN
MAR MEDITERRANI
VALÈNCIA
CASTELLÓ
ALACANT
TERUEL
CUENCA
ALBACETE
MURCIA
CULLERA
FAVARA
LLAURÍ
CORBERA
ALZIRA
Llegenda / Leyenda
Àmbit de la microreserva
Ámbito de la microrreserva
Cartografia Oficial de Referència / Cartografía Oficial de Referencia
Institut Cartogràfic Valencià (ICV):
- BCV05 (1:5.000) Valencia 2008
- BCV10 (1:10.000) 2000
Sistema de referència / Sistema de referencia ETRS 89
Projecció / Proyección UTM
Fus / Huso 30
ESCALA
0 50 100 200 300
Metres / Metros
15,4 ha
el Colom i l'Anell
Cingle Blanc
Serra de Corbera
la Regalada
Barranc de la Penya
Urb. Sant Sofi
Sant Sofi
Creu del Cardenal
la Murta
Barranc de la Murta
Pla de les Carrasques
Pic de les Gralles
Vall de la Casella
TM LLAURÍ
TM ALZIRA
4.334.000
4.333.500
4.333.000
729.000
729.500
730.000
730.500

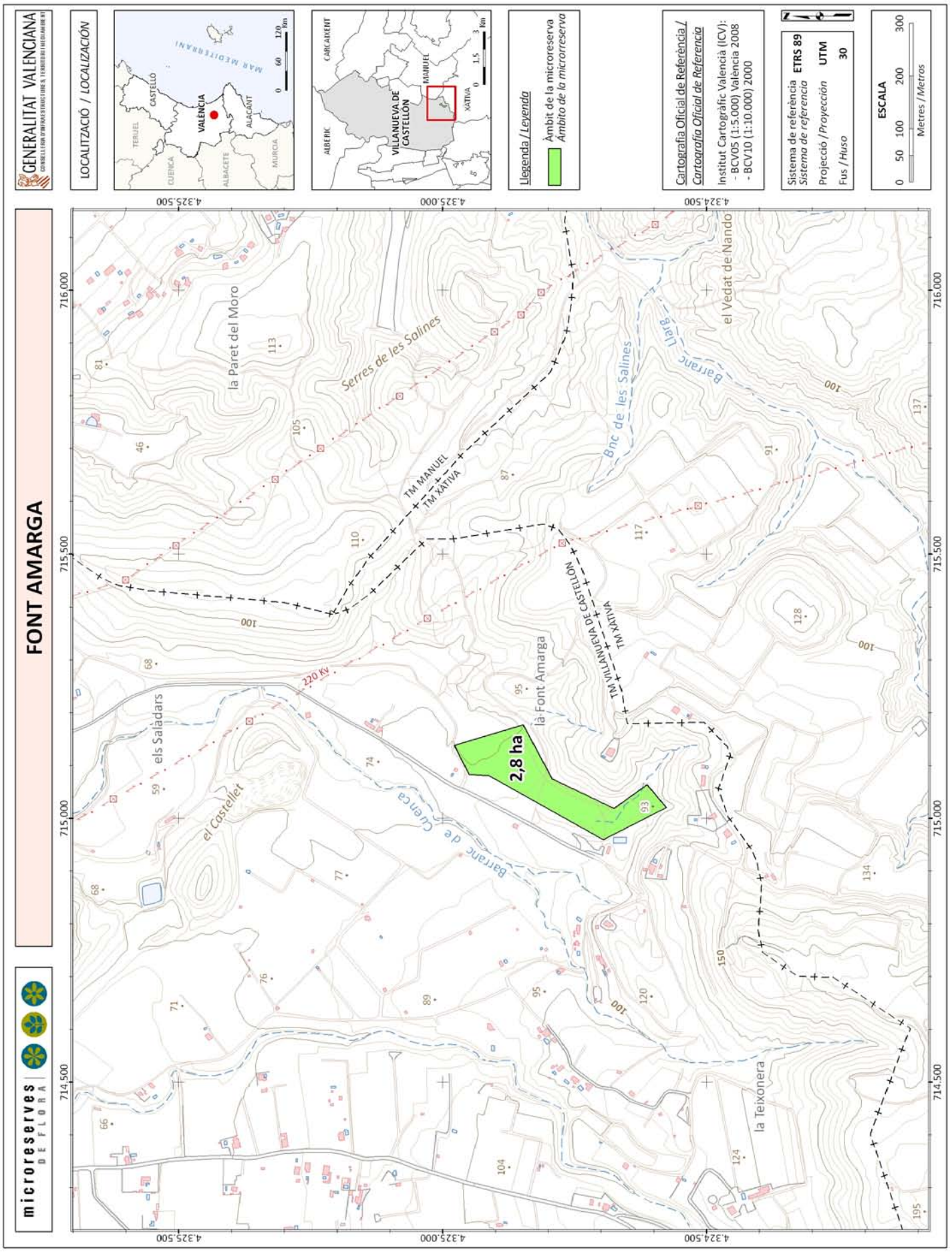
GENERALITAT VALENCIANA
microreserves DE FLORA
FONT AMARGA
LOCALITZACIÓ / LOCALIZACIÓN
MAR MEDITERRANI
CASTELLÓ
VALÈNCIA
ALACANT
TERUEL
CUENCA
ALBACETE
MURCIA
CARCAIXENT
ALBERIK
VILLANUEVA DE CASTELLÓN
MANUEL
XÀTIVA
Llegenda / Leyenda
Àmbit de la microreserva
Ámbito de la microrreserva
Cartografia Oficial de Referència / Cartografía Oficial de Referencia
Institut Cartogràfic Valencià (ICV):
- BCV05 (1:5.000) Valencia 2008
- BCV10 (1:10.000) 2000
Sistema de referència ETRS 89
Sistema de referencia
Projecció / Proyección UTM
Fus / Huso 30
ESCALA
0 50 100 200 300
Metres / Metros
2,8 ha
TM MANUEL
TM XÀTIVA
TM VILLANUEVA DE CASTELLÓN
TM XÀTIVA
220 Kv
la Paret del Moro
Serres de les Salines
Barranc de les Salines
el Vedat de Nando
els Saladars
el Castellet
la Font Amarga
Barranc de Cuenca
la Teixonera
4.325.500
4.325.000
4.324.500
716.000
715.500
715.000
714.500

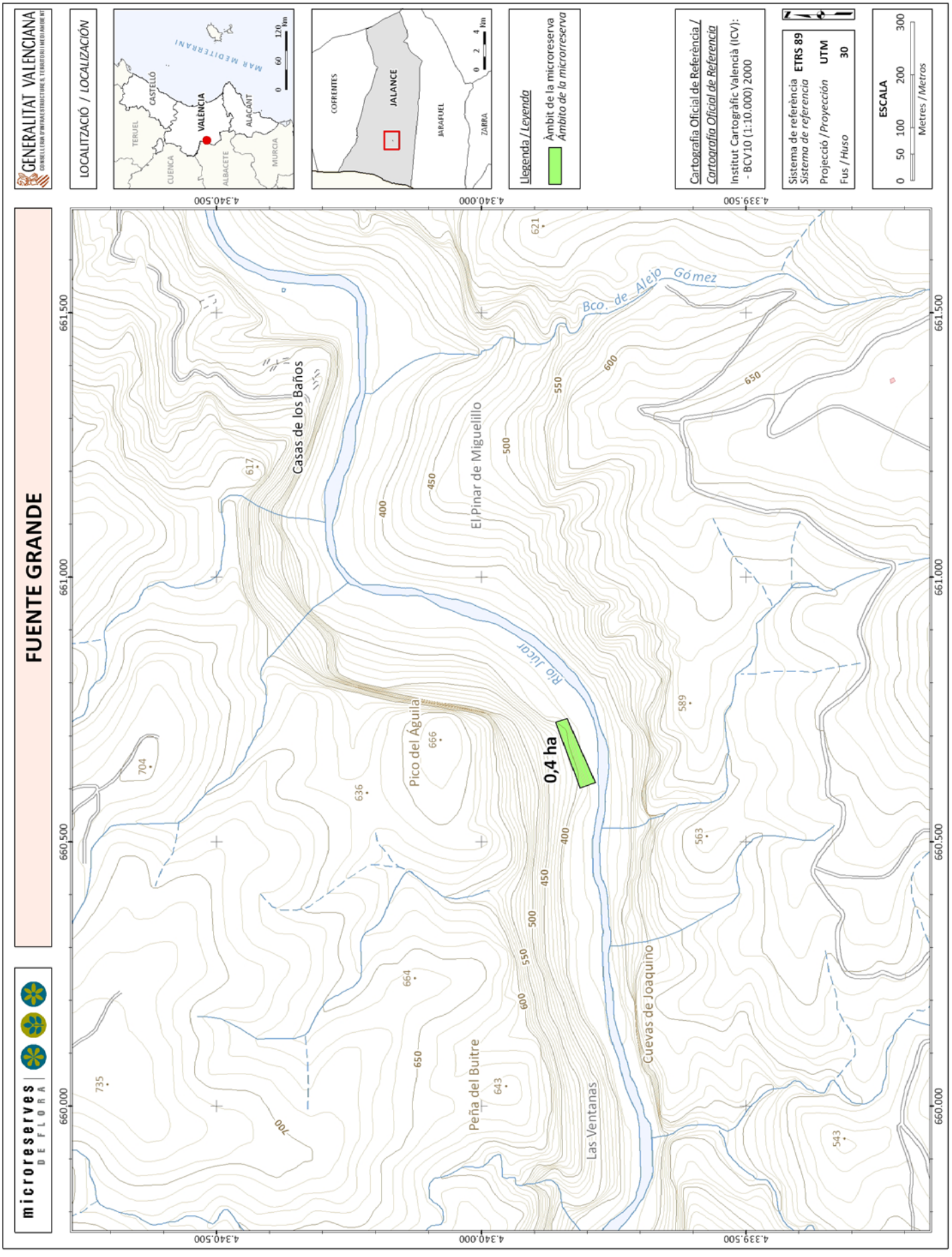
GENERALITAT VALENCIANA
microreserves DE FLORA
FUENTE GRANDE
LOCALITZACIÓ / LOCALIZACIÓN
MAR MEDITERRANI
VALÈNCIA
CASTELLÓ
ALACANT
TERUEL
CUENCA
ALBACETE
MURCIA
COFRENTES
JALANCE
JARAFUEL
ZARRA
Llegenda / Leyenda
Àmbit de la microreserva
Ámbito de la microrreserva
Cartografia Oficial de Referència / Cartografía Oficial de Referencia
Institut Cartogràfic Valencià (ICV):
- BCV10 (1:10.000) 2000
Sistema de referència ETRS 89
Sistema de referencia
Projecció / Proyección UTM
Fus / Huso 30
ESCALA
Metres / Metros
0,4 ha
Río Júcar
Bco. de Alejo Gómez
Casas de los Baños
El Pinar de Miguelillo
Pico del Águila
Peña del Buitre
Las Ventanas
Cuevas de Joaquiño
4.340.500
4.340.000
4.339.500
661.500
661.000
660.500
660.000

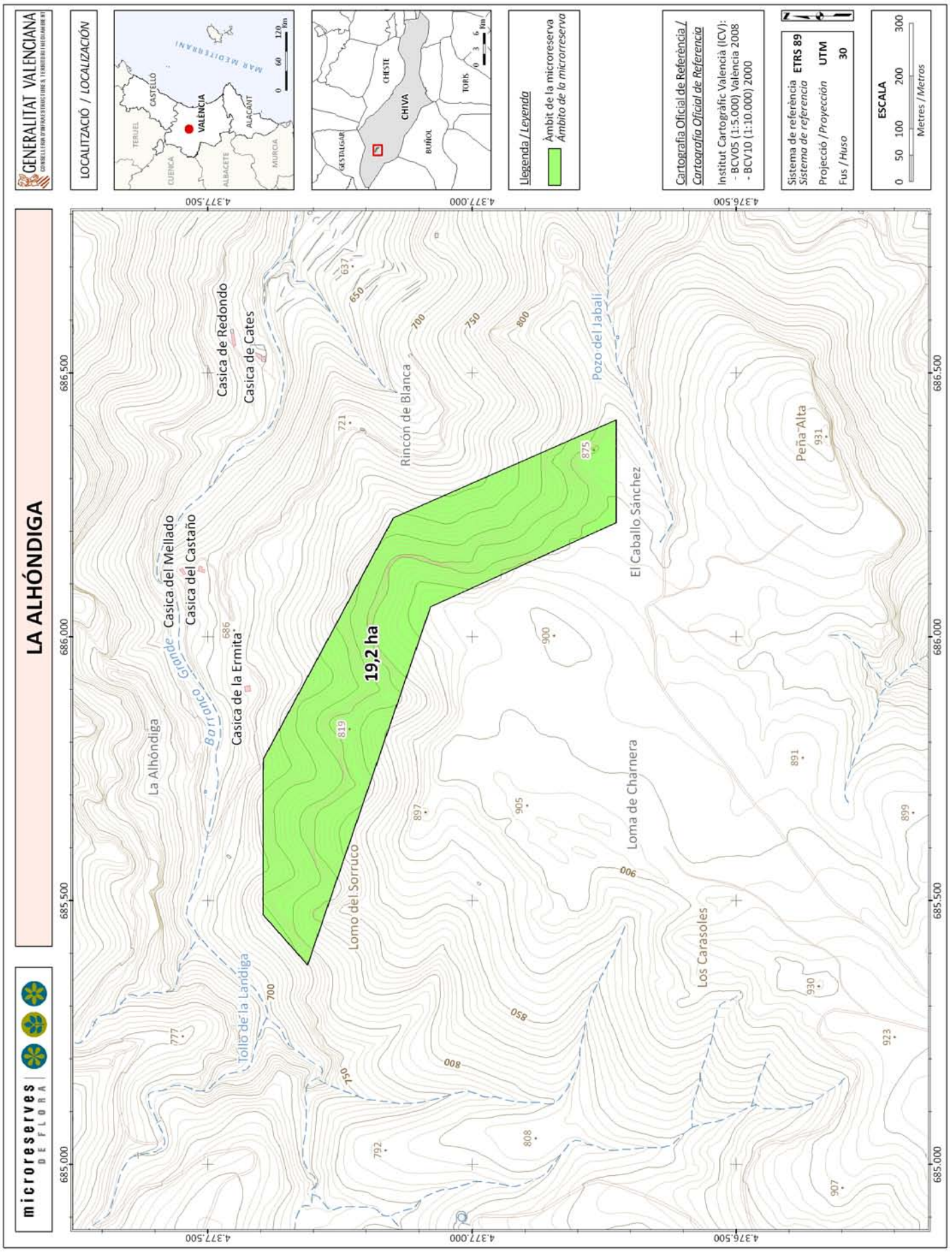
GENERALITAT VALENCIANA
microreserves DE FLORA
LA ALHÓNDIGA
LOCALITZACIÓ / LOCALIZACIÓN
MAR MEDITERRANI
CASTELLÓ
VALÈNCIA
ALACANT
TERUEL
CUENCA
ALBACETE
MURCIA
CHESTE
CHIVA
BUÑOL
GESTALGAR
TORÍS
Llegenda / Leyenda
Àmbit de la microreserva
Ámbito de la microrreserva
Cartografia Oficial de Referència / Cartografía Oficial de Referencia
Institut Cartogràfic Valencià (ICV):
- BCV05 (1:5.000) Valencia 2008
- BCV10 (1:10.000) 2000
Sistema de referència ETRS 89
Sistema de referencia
Projecció / Proyección UTM
Fus / Huso 30
ESCALA
0 50 100 200 300
Metres / Metros
19,2 ha
Casica de Redondo
Casica de Cates
Casica del Mellado
Casica del Castaño
Casica de la Ermita
La Alhóndiga
Barranco Grande
Tollo de la Laridiga
Rincón de Blanca
Pozo del Jabalí
El Caballo Sánchez
Peña Alta
Lomo del Sorruco
Loma de Charnera
Los Carasoles
4.377.500
4.377.000
4.376.500
685.000
685.500
686.000
686.500

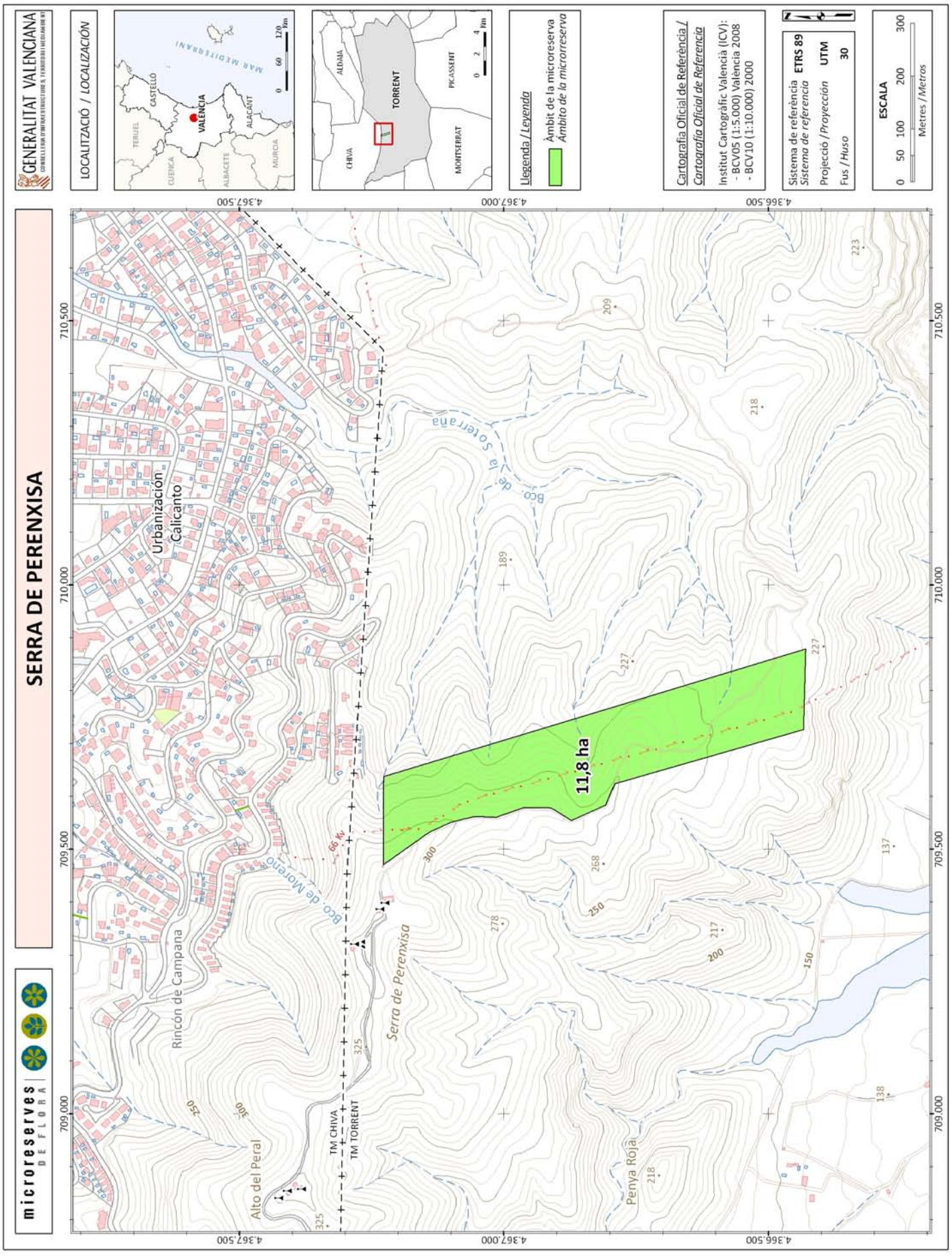
SERRA DE PERENXISA
GENERALITAT VALENCIANA
LOCALITZACIÓ / LOCALIZACIÓN
VALÈNCIA
CASTELLÓ
ALACANT
TERUEL
CUENCA
ALBACETE
MURCIA
MAR MEDITERRANI
CHIVA
ALDAIA
TORRENT
PICASSENT
MONTSERRAT
Llegenda / Leyenda
Àmbit de la microreserva
Ámbito de la microrreserva
Cartografia Oficial de Referència / Cartografía Oficial de Referencia
Institut Cartogràfic Valencià (ICV):
- BCV05 (1:5.000) València 2008
- BCV10 (1:10.000) 2000
Sistema de referència ETRS 89
Sistema de referencia
Projecció / Proyección UTM
Fus / Huso 30
ESCALA
0 50 100 200 300
Metres / Metros
microreserves DE FLORA
Urbanización Calicanto
Rincón de Campana
Alto del Peral
Serra de Perenxisa
Penya Roja
Bco. de Moreno
Bco. de la Soterraña
66 Kv
TM CHIVA
TM TORRENT
11,8 ha
4.367.500
4.367.000
4.366.500
709.000
709.500
710.000
710.500